

# MAPA ESTRATÉGICO DE RUIDO DE ZAMORA 2012

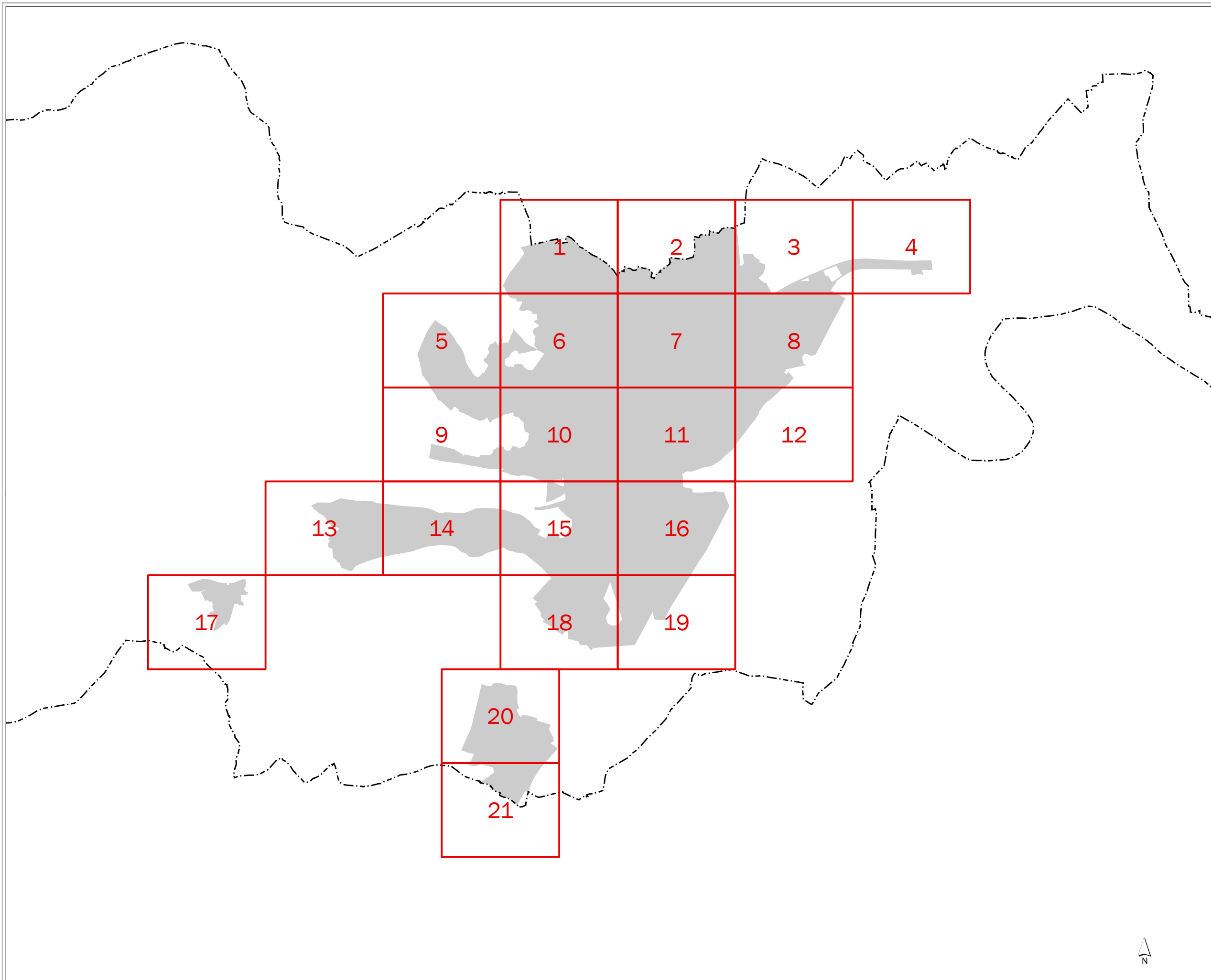
MAPAS V

MAPAS DE CONFLICTO



U.T.E.

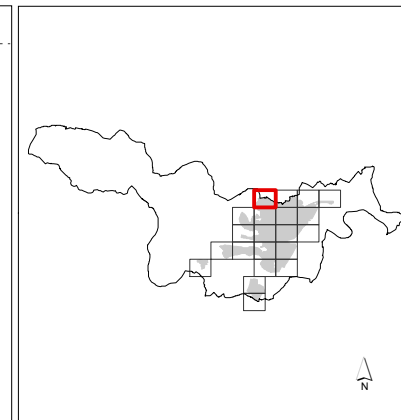
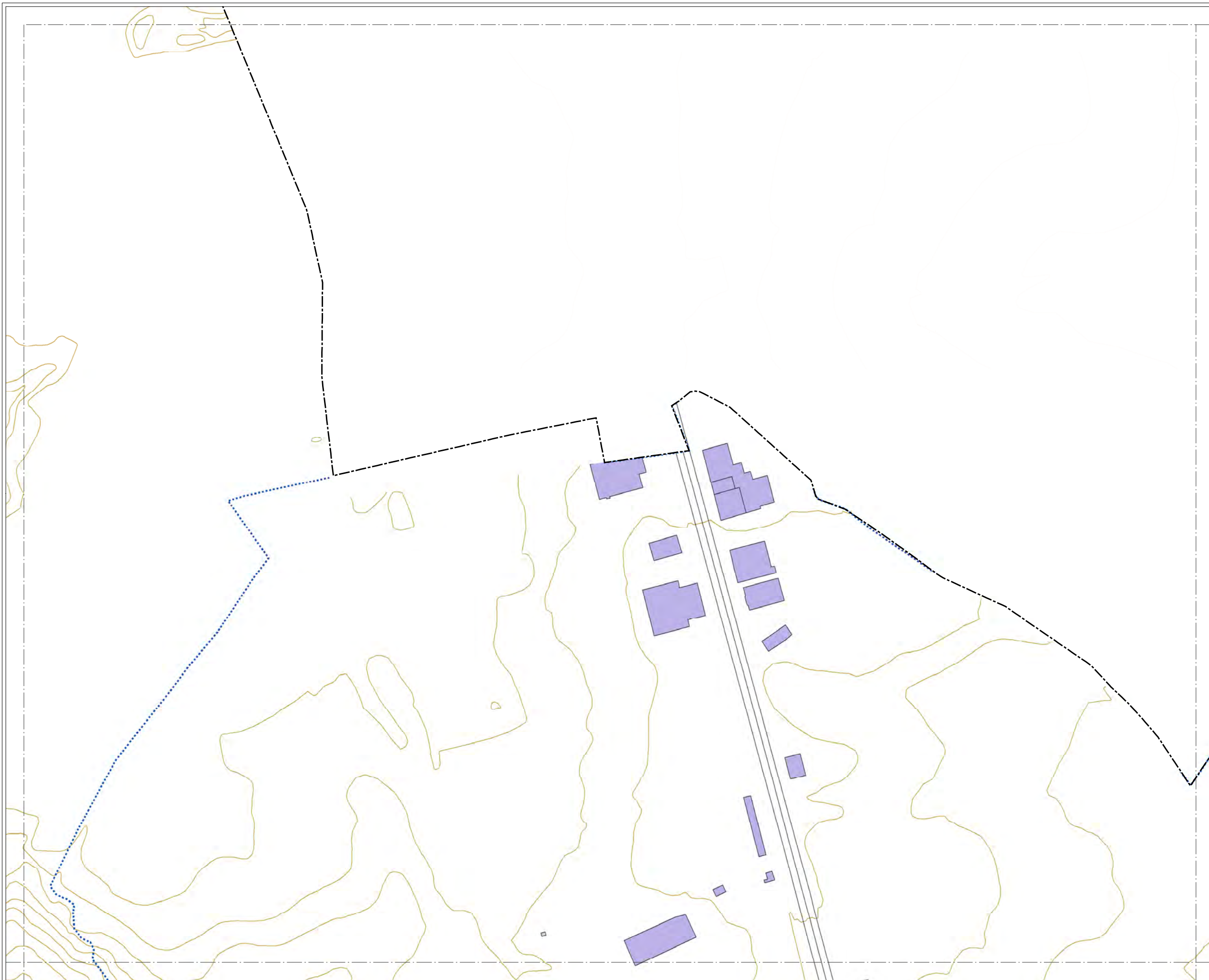




**MAPA ESTRATÉGICO  
DE RUIDO DE  
ZAMORA**

- LEYENDA**
- MINUTA DE DISTRIBUCIÓN**
- Hojas representadas
  - Hojas no representadas
- ELEMENTOS CARTOGRÁFICOS**
- Término municipal
  - Área de estudio





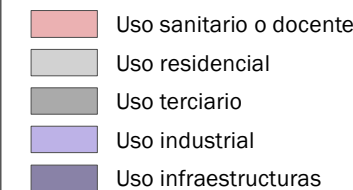
**MAPA ESTRATÉGICO  
DE RUIDO DE  
ZAMORA**

**LEYENDA**

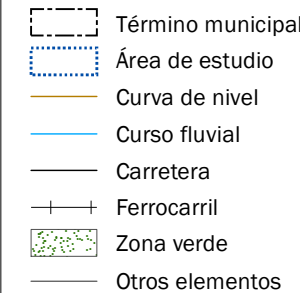
SUPERACIÓN DE LOS OBJETIVOS  
DE CALIDAD ACÚSTICA EN  
FUNCIÓN DE LA ZONIFICACIÓN  
ACÚSTICA (dBA)

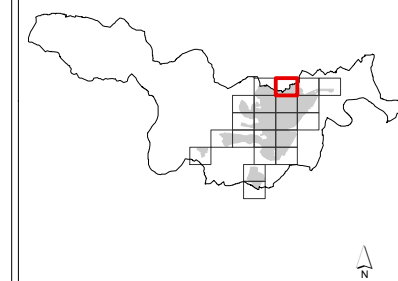


**TIPOS DE EDIFICIOS**



**ELEMENTOS CARTOGRÁFICOS**





### MAPA ESTRATÉGICO DE RUIDO DE ZAMORA

#### LEYENDA

SUPERACIÓN DE LOS OBJETIVOS DE CALIDAD ACÚSTICA EN FUNCIÓN DE LA ZONIFICACIÓN ACÚSTICA (dBA)

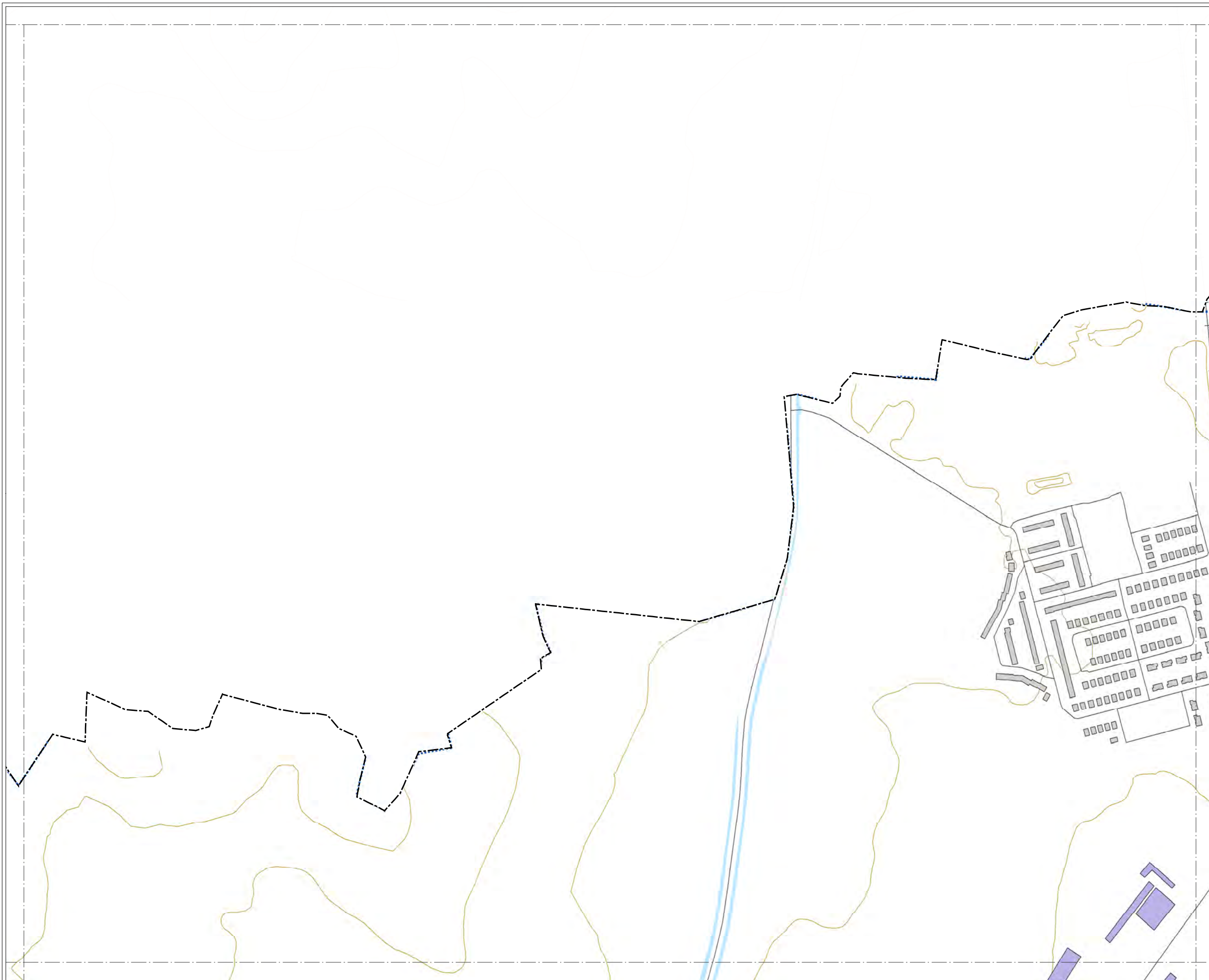
0-5	10-15
5-10	> 15

#### TIPOS DE EDIFICIOS

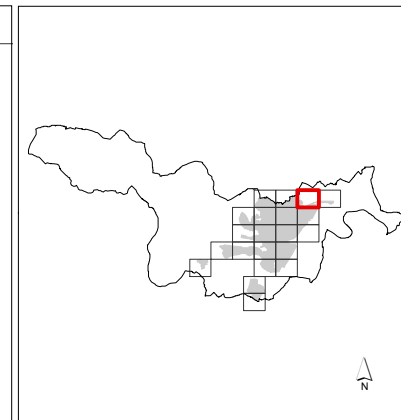
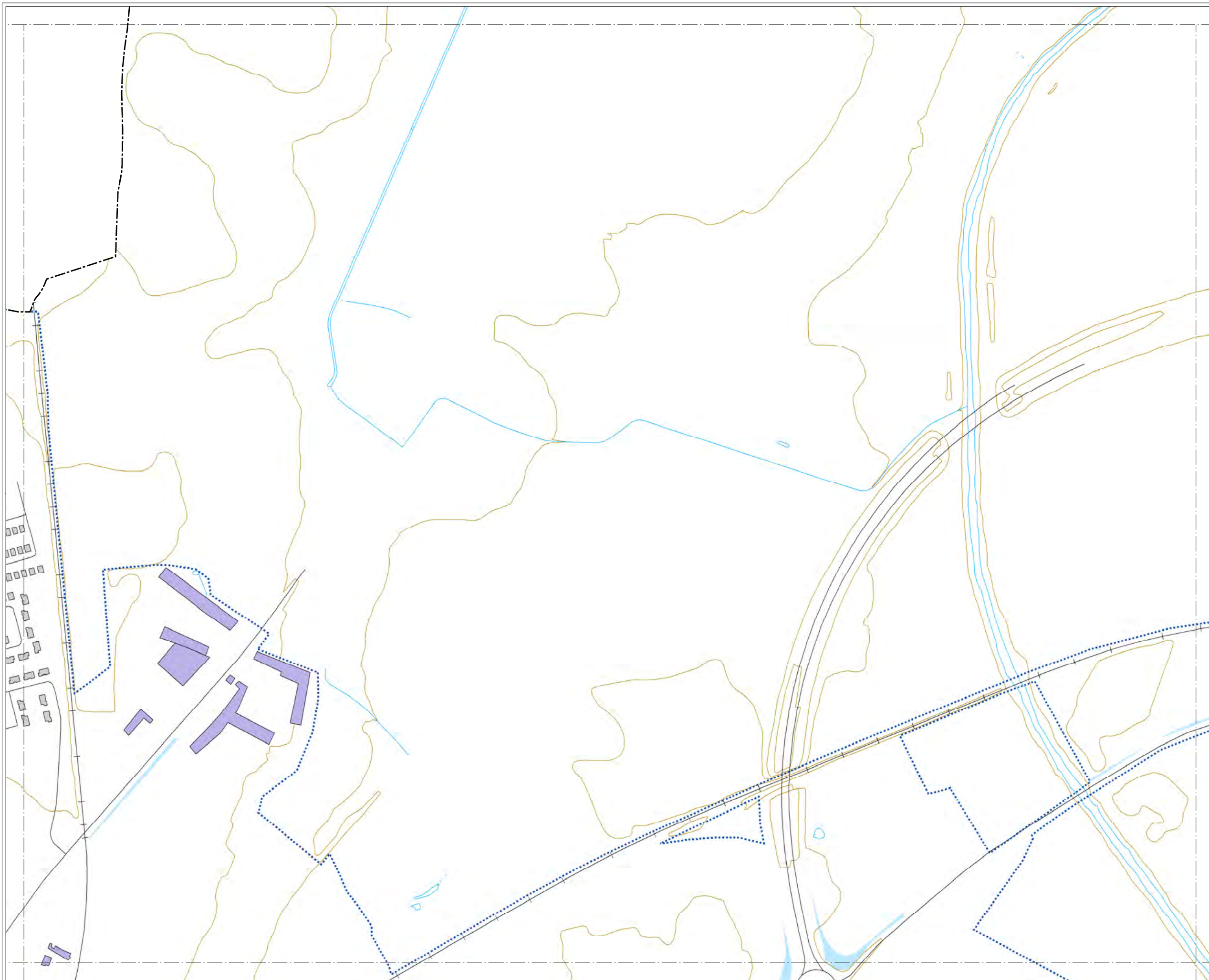
Usado sanitario o docente
Usado residencial
Usado terciario
Usado industrial
Usado infraestructuras

#### ELEMENTOS CARTOGRÁFICOS

Término municipal
Área de estudio
Curva de nivel
Curso fluvial
Carretera
Ferrocarril
Zona verde
Otros elementos







## MAPA ESTRATÉGICO DE RUIDO DE ZAMORA

**LEYENDA**

**SUPERACIÓN DE LOS OBJETIVOS DE CALIDAD ACÚSTICA EN FUNCIÓN DE LA ZONIFICACIÓN ACÚSTICA (dBA)**

	0-5		10-15
	5-10		> 15

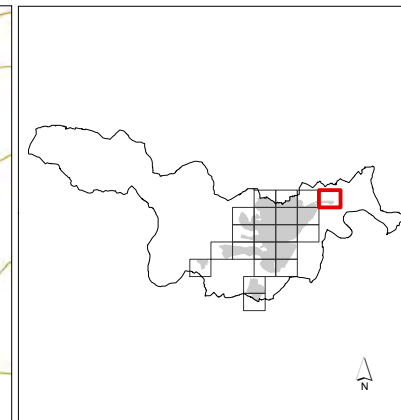
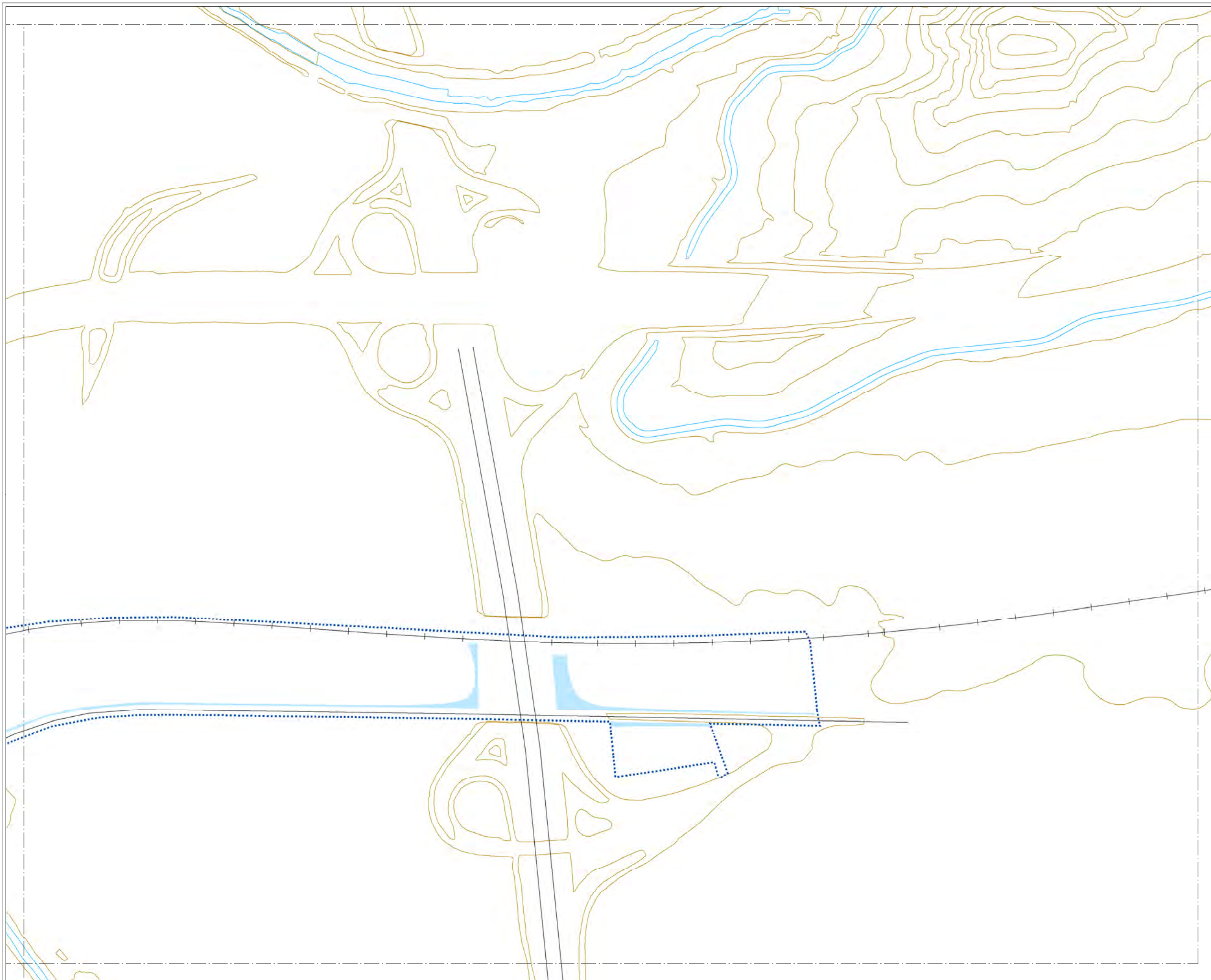
**TIPOS DE EDIFICIOS**

	Uso sanitario o docente
	Uso residencial
	Uso terciario
	Uso industrial
	Uso infraestructuras

**ELEMENTOS CARTOGRÁFICOS**

	Término municipal
	Área de estudio
	Curva de nivel
	Curso fluvial
	Carretera
	Ferrocarril
	Zona verde
	Otros elementos










**MAPA ESTRATÉGICO  
DE RUIDO DE  
ZAMORA**

**LEYENDA**









**SUPERACIÓN DE LOS OBJETIVOS  
DE CALIDAD ACÚSTICA EN  
FUNCIÓN DE LA ZONIFICACIÓN  
ACÚSTICA (dBA)**

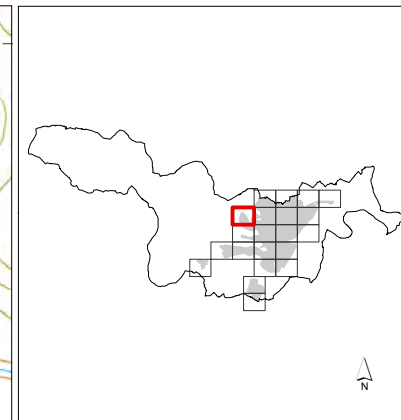
 0-5	 10-15
 5-10	 > 15

**TIPOS DE EDIFICIOS**

 Uso sanitario o docente
 Uso residencial
 Uso terciario
 Uso industrial
 Uso infraestructuras

**ELEMENTOS CARTOGRÁFICOS**

 Término municipal
 Área de estudio
 Curva de nivel
 Curso fluvial
 Carretera
 Ferrocarril
 Zona verde
 Otros elementos



### MAPA ESTRATÉGICO DE RUIDO DE ZAMORA

#### LEYENDA

SUPERACIÓN DE LOS OBJETIVOS DE CALIDAD ACÚSTICA EN FUNCIÓN DE LA ZONIFICACIÓN ACÚSTICA (dB(A))

0-5	10-15
5-10	> 15

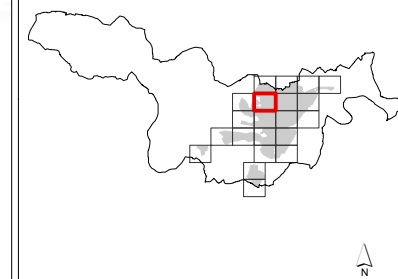
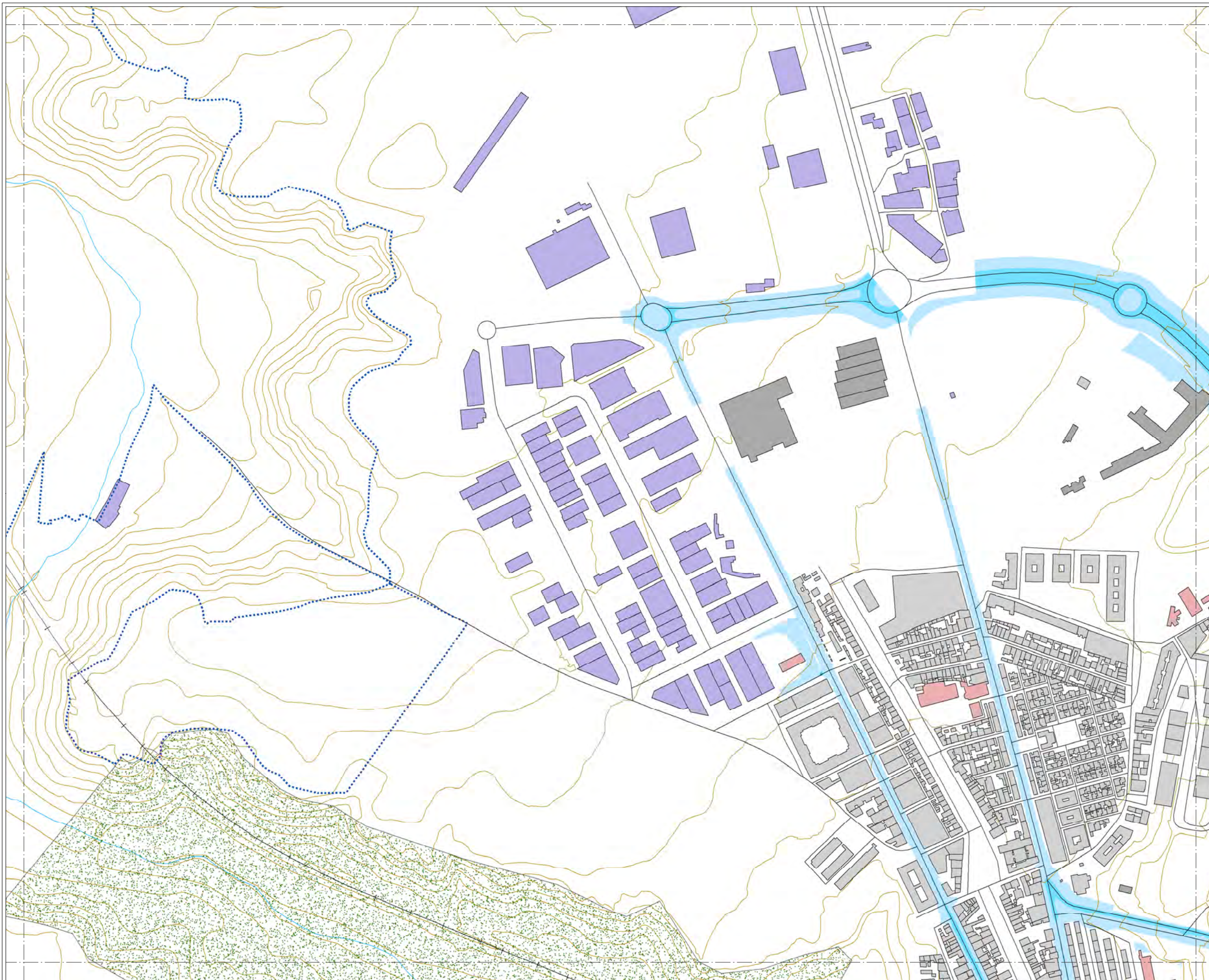
#### TIPOS DE EDIFICIOS

Usado sanitario o docente
Usado residencial
Usado terciario
Usado industrial
Usado infraestructuras

#### ELEMENTOS CARTOGRÁFICOS

Término municipal
Área de estudio
Curva de nivel
Curso fluvial
Carretera
Ferrocarril
Zona verde
Otros elementos










### MAPA ESTRATÉGICO DE RUIDO DE ZAMORA

#### LEYENDA









SUPERACIÓN DE LOS OBJETIVOS DE CALIDAD ACÚSTICA EN FUNCIÓN DE LA ZONIFICACIÓN ACÚSTICA (dBA)

 0-5	 10-15
 5-10	 > 15

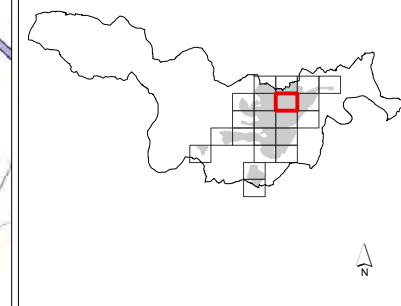
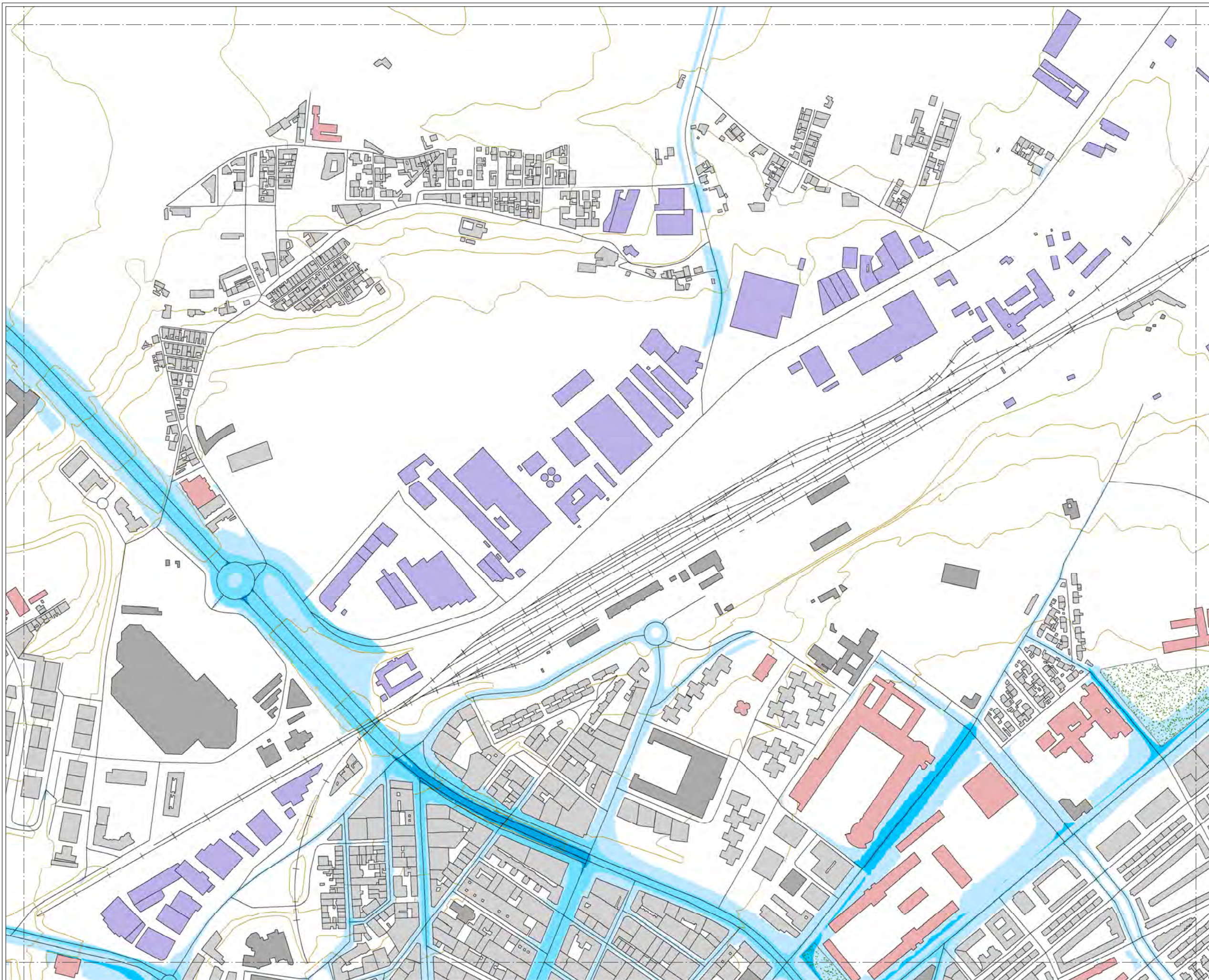
#### TIPOS DE EDIFICIOS

 Uso sanitario o docente
 Uso residencial
 Uso terciario
 Uso industrial
 Uso infraestructuras

#### ELEMENTOS CARTOGRÁFICOS

 Término municipal
 Área de estudio
 Curva de nivel
 Curso fluvial
 Carretera
 Ferrocarril
 Zona verde
 Otros elementos





**MAPA ESTRATÉGICO DE RUIDO DE ZAMORA**

**LEYENDA**

SUPERACIÓN DE LOS OBJETIVOS DE CALIDAD ACÚSTICA EN FUNCIÓN DE LA ZONIFICACIÓN ACÚSTICA (dBA)

- 0-5
- 5-10
- 10-15
- > 15

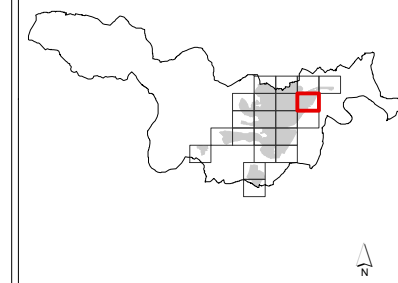
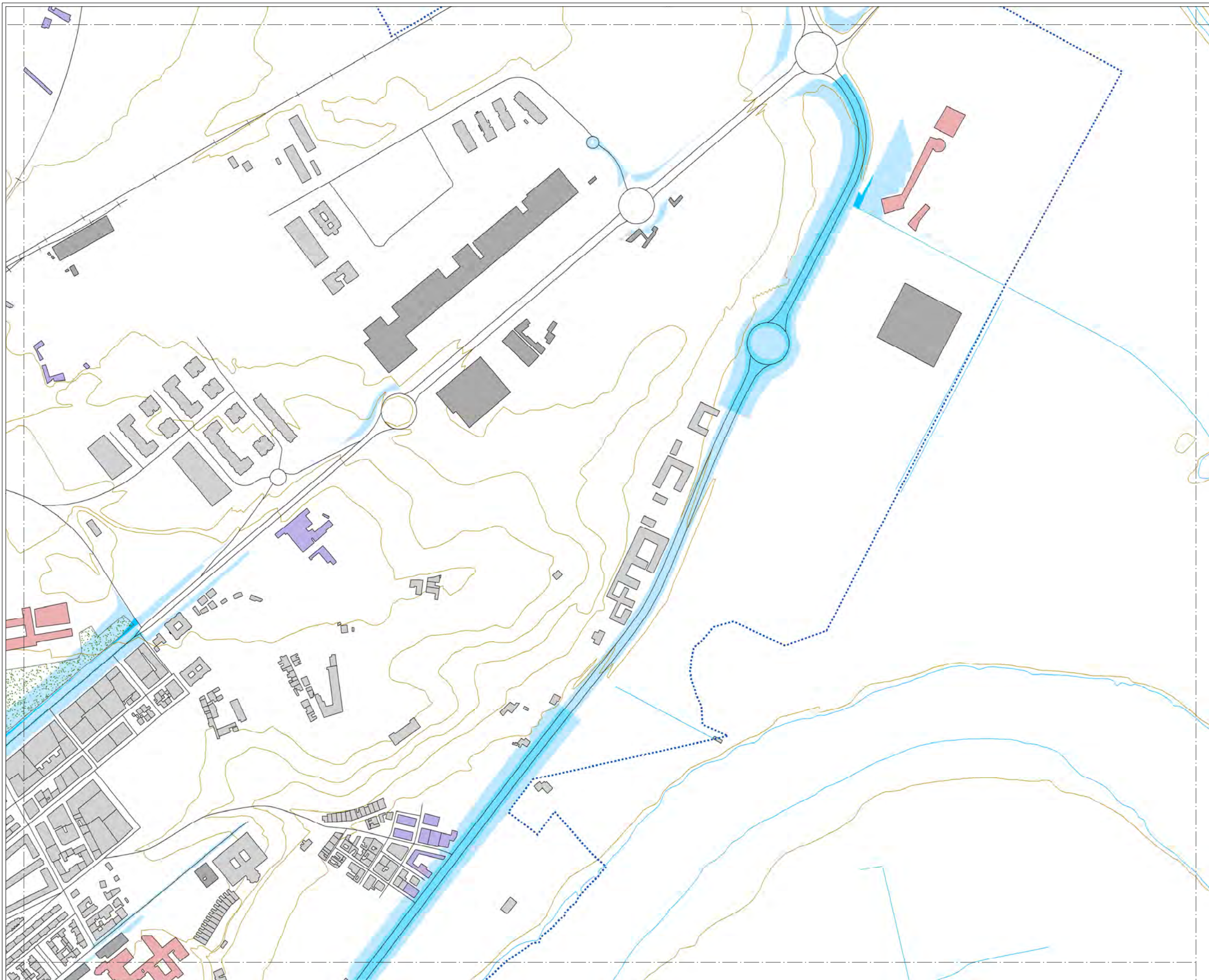
**TIPOS DE EDIFICIOS**

- Usos sanitario o docente
- Usos residencial
- Usos terciario
- Usos industrial
- Usos infraestructuras

**ELEMENTOS CARTOGRÁFICOS**

- Término municipal
- Área de estudio
- Curva de nivel
- Curso fluvial
- Carretera
- Ferrocarril
- Zona verde
- Otros elementos





**MAPA ESTRATÉGICO  
DE RUIDO DE  
ZAMORA**

**LEYENDA**

SUPERACIÓN DE LOS OBJETIVOS  
DE CALIDAD ACÚSTICA EN  
FUNCIÓN DE LA ZONIFICACIÓN  
ACÚSTICA (dBA)

0-5	10-15
5-10	> 15

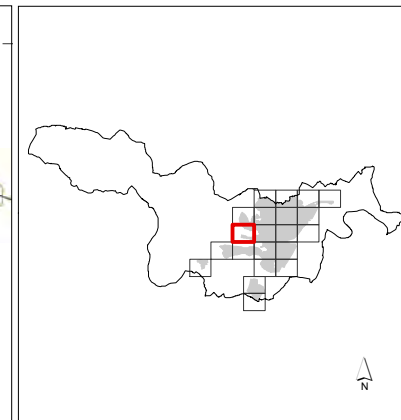
**TIPOS DE EDIFICIOS**

Red	Uso sanitario o docente
Grey	Uso residencial
Dark Grey	Uso terciario
Purple	Uso industrial
Dark Purple	Uso infraestructuras

**ELEMENTOS CARTOGRÁFICOS**

Black dashed line	Término municipal
Blue dotted line	Área de estudio
Yellow line	Curva de nivel
Blue line	Curso fluvial
Black line	Carretera
Black line with cross-ticks	Ferrocarril
Green stippled area	Zona verde
Black line	Otros elementos










**MAPA ESTRATÉGICO  
DE RUIDO DE  
ZAMORA**

**LEYENDA**









**SUPERACIÓN DE LOS OBJETIVOS  
DE CALIDAD ACÚSTICA EN  
FUNCIÓN DE LA ZONIFICACIÓN  
ACÚSTICA (dBA)**

 0-5	 10-15
 5-10	 > 15

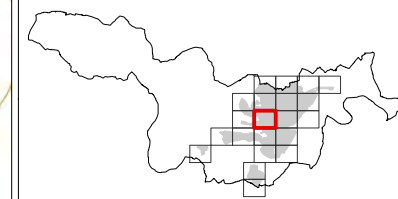
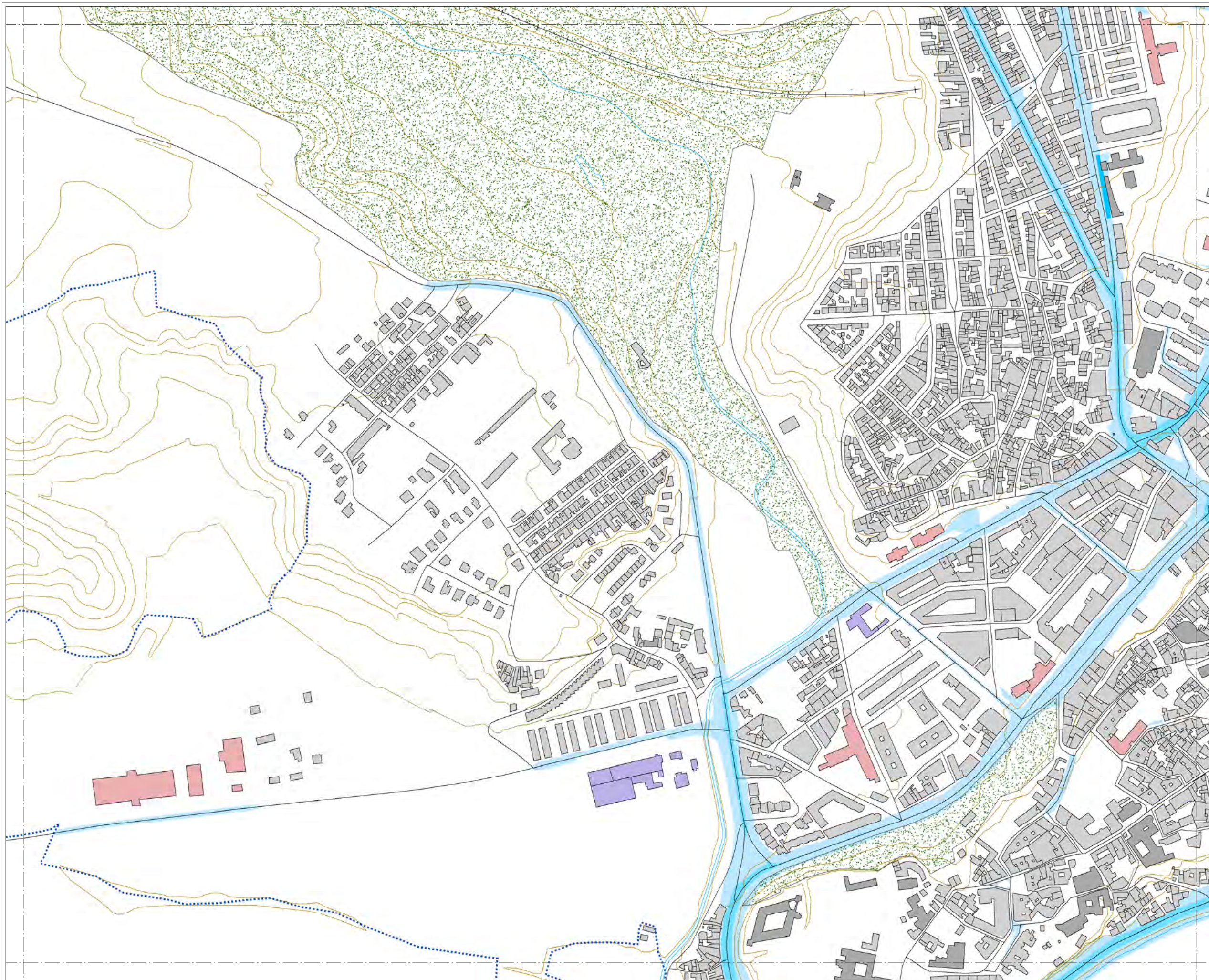
**TIPOS DE EDIFICIOS**

 Uso sanitario o docente
 Uso residencial
 Uso terciario
 Uso industrial
 Uso infraestructuras

**ELEMENTOS CARTOGRÁFICOS**

 Término municipal
 Área de estudio
 Curva de nivel
 Curso fluvial
 Carretera
 Ferrocarril
 Zona verde
 Otros elementos





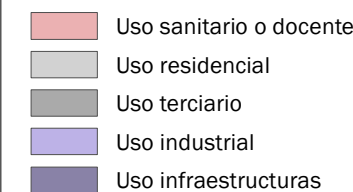
### MAPA ESTRATÉGICO DE RUIDO DE ZAMORA

#### LEYENDA

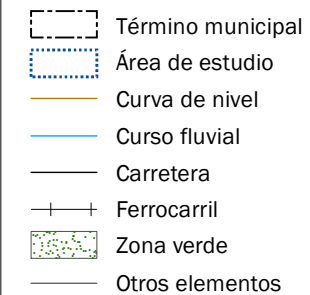
SUPERACIÓN DE LOS OBJETIVOS DE CALIDAD ACÚSTICA EN FUNCIÓN DE LA ZONIFICACIÓN ACÚSTICA (dBA)



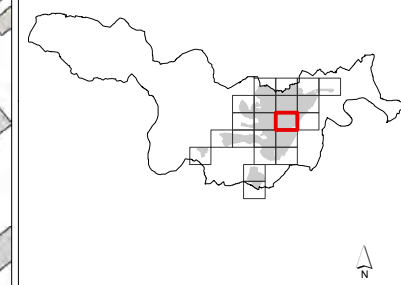
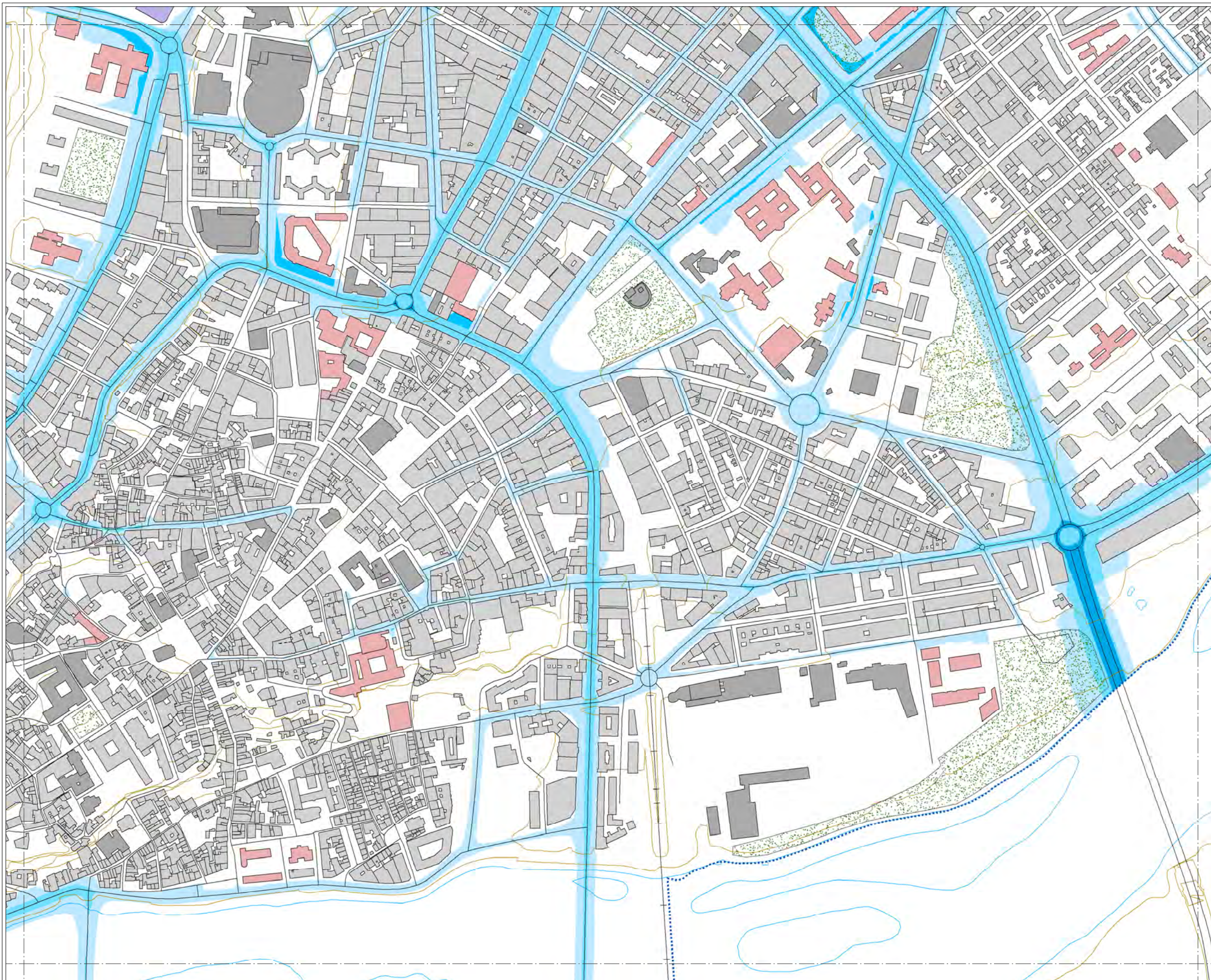
#### TIPOS DE EDIFICIOS



#### ELEMENTOS CARTOGRÁFICOS












## MAPA ESTRATÉGICO DE RUIDO DE ZAMORA

### LEYENDA









SUPERACIÓN DE LOS OBJETIVOS DE CALIDAD ACÚSTICA EN FUNCIÓN DE LA ZONIFICACIÓN ACÚSTICA (dBA)



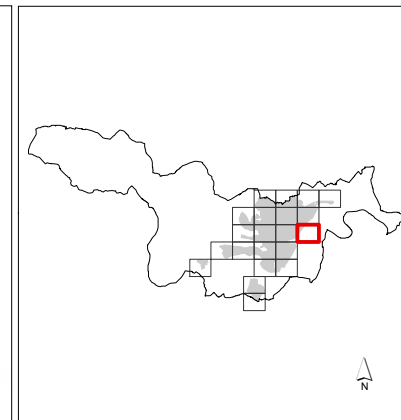
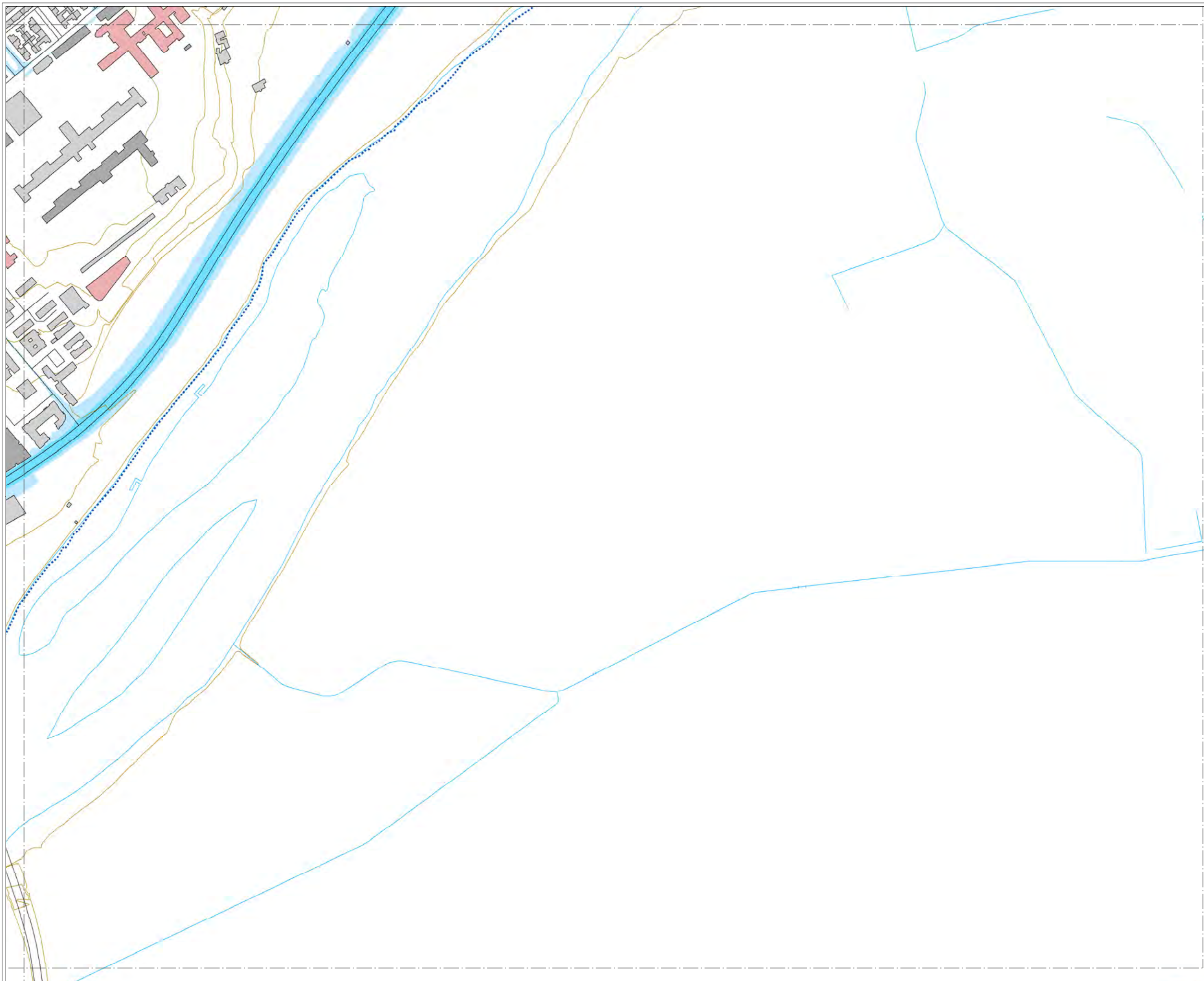
### TIPOS DE EDIFICIOS

-  Uso sanitario o docente
-  Uso residencial
-  Uso terciario
-  Uso industrial
-  Uso infraestructuras

### ELEMENTOS CARTOGRÁFICOS

-  Término municipal
-  Área de estudio
-  Curva de nivel
-  Curso fluvial
-  Carretera
-  Ferrocarril
-  Zona verde
-  Otros elementos










**MAPA ESTRATÉGICO  
DE RUIDO DE  
ZAMORA**

**LEYENDA**









SUPERACIÓN DE LOS OBJETIVOS  
DE CALIDAD ACÚSTICA EN  
FUNCIÓN DE LA ZONIFICACIÓN  
ACÚSTICA (dBA)

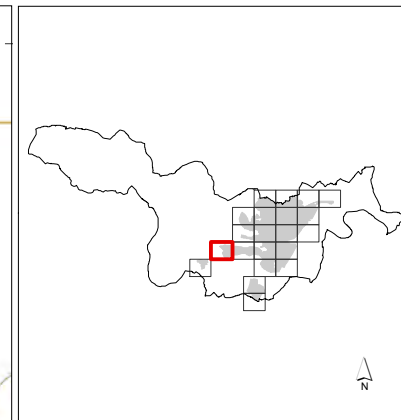
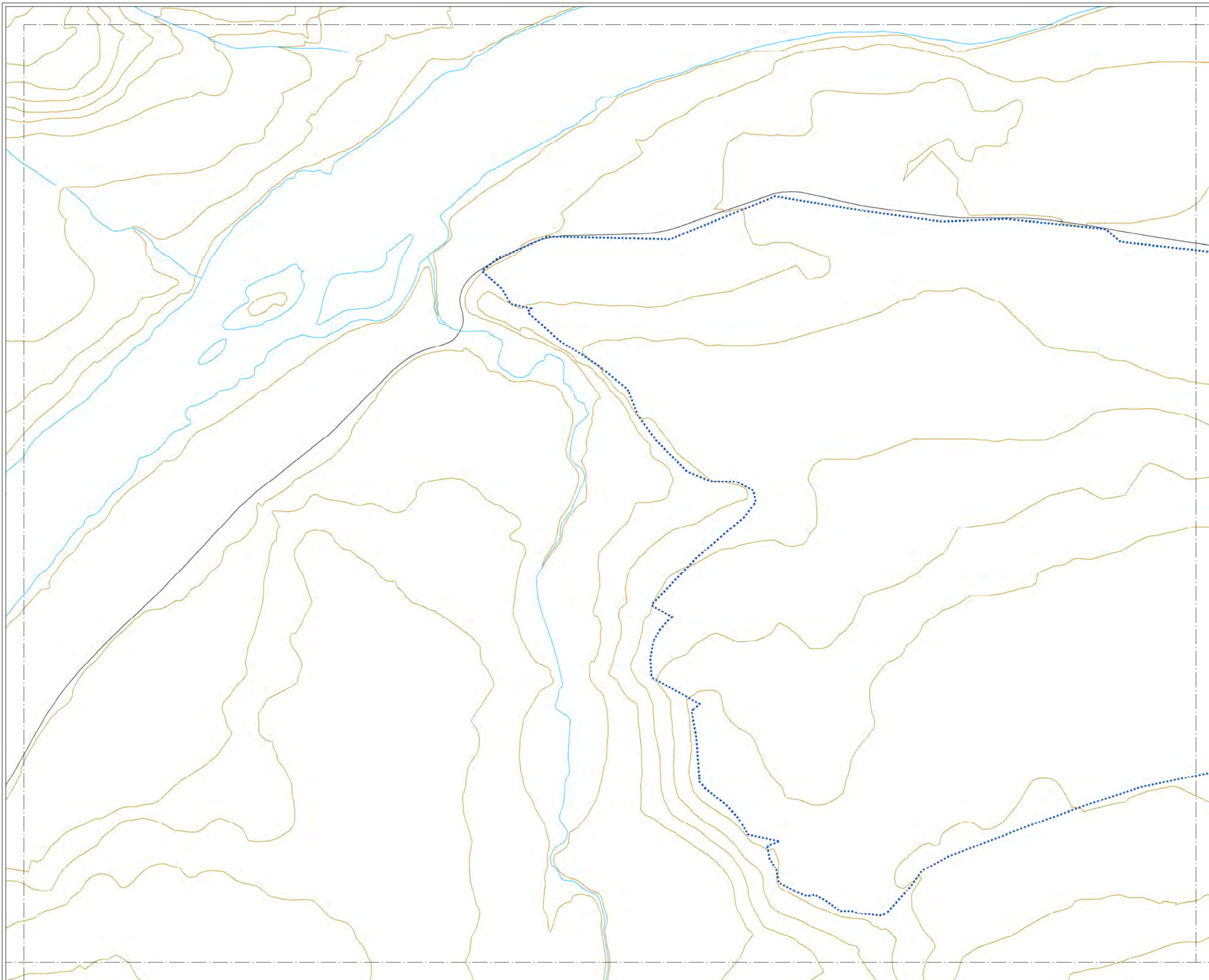
- |  |   |
|--|---|
|  0-5  |  10-15 |
|  5-10 |  > 15  |

**TIPOS DE EDIFICIOS**

- |   |
|---|
|  Uso sanitario o docente |
|  Uso residencial         |
|  Uso terciario           |
|  Uso industrial          |
|  Uso infraestructuras    |

**ELEMENTOS CARTOGRÁFICOS**

- |   |
|---|
|  Término municipal |
|  Área de estudio   |
|  Curva de nivel    |
|  Curso fluvial     |
|  Carretera         |
|  Ferrocarril       |
|  Zona verde        |
|  Otros elementos   |



**MAPA ESTRATÉGICO  
DE RUIDO DE  
ZAMORA**

**LEYENDA**

SUPERACIÓN DE LOS OBJETIVOS  
DE CALIDAD ACÚSTICA EN  
FUNCIÓN DE LA ZONIFICACIÓN  
ACÚSTICA (dBA)

0-5	10-15
5-10	> 15

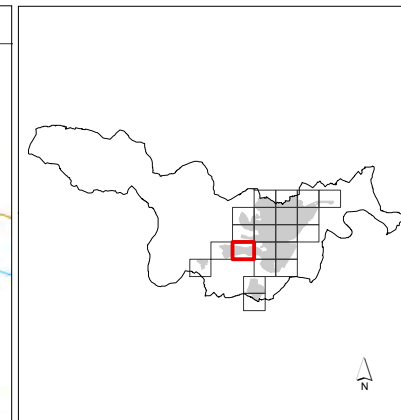
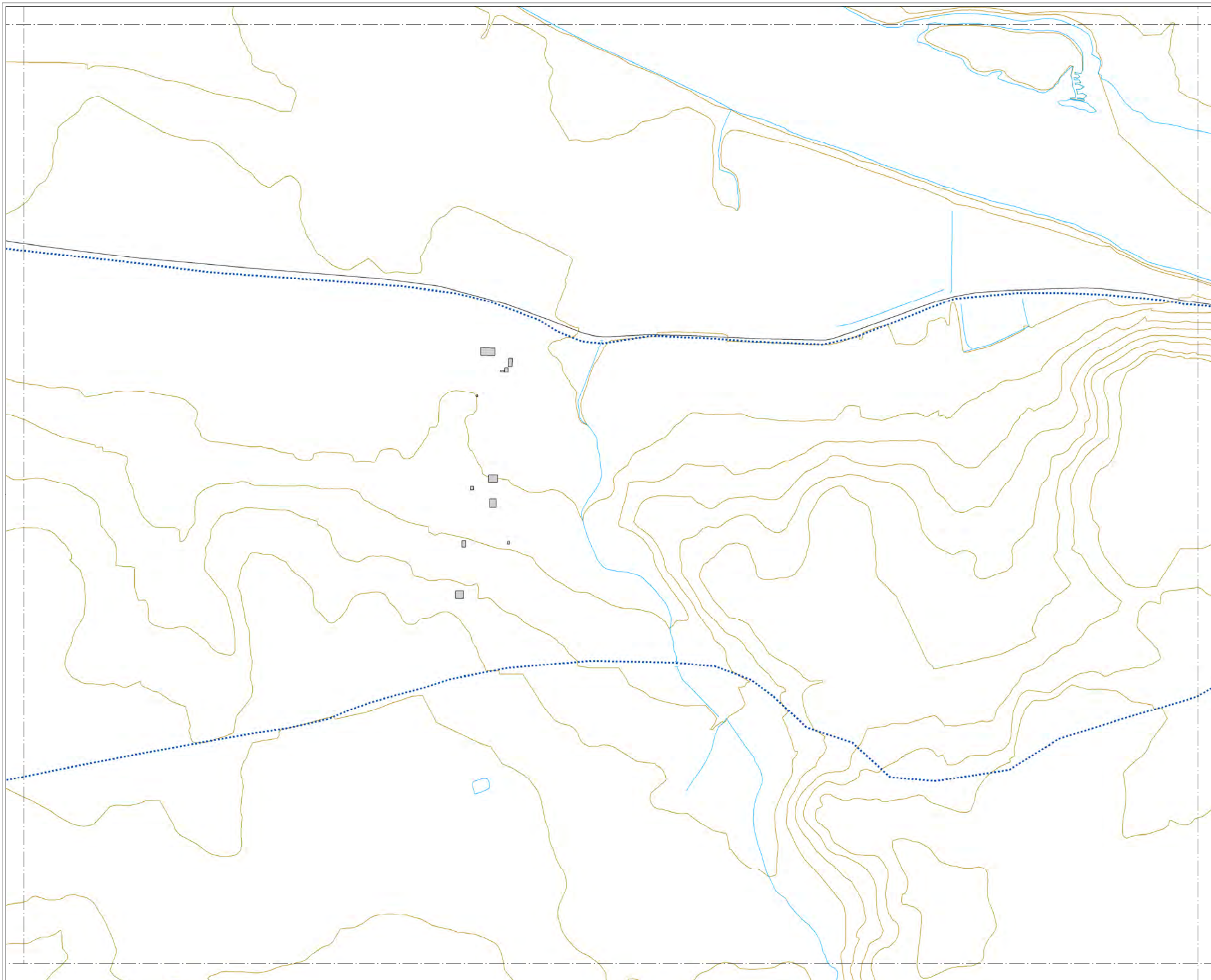
**TIPOS DE EDIFICIOS**

Useo sanitario o docente
Useo residencial
Useo terciario
Useo industrial
Useo infraestructuras

**ELEMENTOS CARTOGRÁFICOS**

Término municipal
Área de estudio
Curva de nivel
Curso fluvial
Carretera
Ferrocarril
Zona verde
Otros elementos










**MAPA ESTRATÉGICO  
DE RUIDO DE  
ZAMORA**

**LEYENDA**









**SUPERACIÓN DE LOS OBJETIVOS  
DE CALIDAD ACÚSTICA EN  
FUNCIÓN DE LA ZONIFICACIÓN  
ACÚSTICA (dBA)**

 0-5	 10-15
 5-10	 > 15

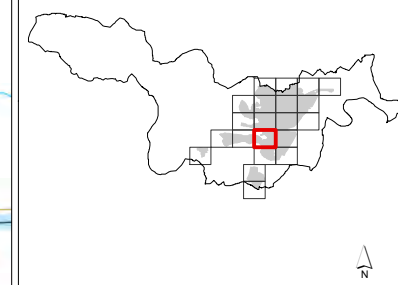
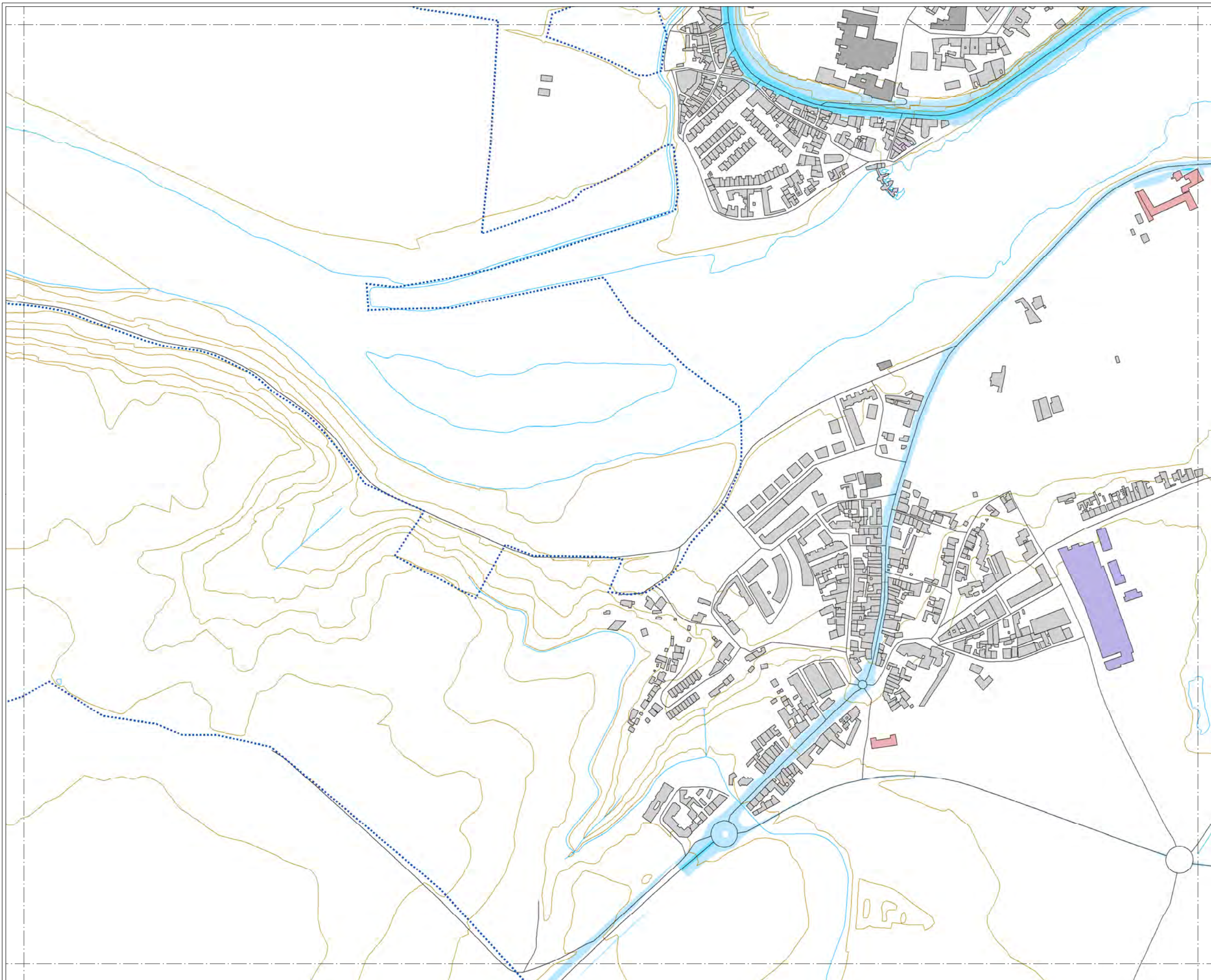
**TIPOS DE EDIFICIOS**

 Uso sanitario o docente
 Uso residencial
 Uso terciario
 Uso industrial
 Uso infraestructuras

**ELEMENTOS CARTOGRÁFICOS**

 Término municipal
 Área de estudio
 Curva de nivel
 Curso fluvial
 Carretera
 Ferrocarril
 Zona verde
 Otros elementos










### MAPA ESTRATÉGICO DE RUIDO DE ZAMORA

#### LEYENDA









SUPERACIÓN DE LOS OBJETIVOS DE CALIDAD ACÚSTICA EN FUNCIÓN DE LA ZONIFICACIÓN ACÚSTICA (dBA)

 0-5	 10-15
 5-10	 > 15

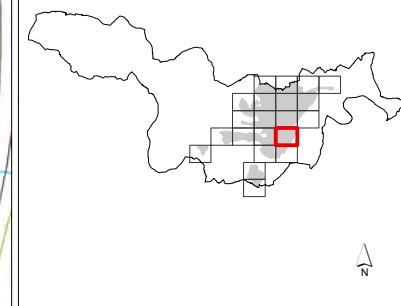
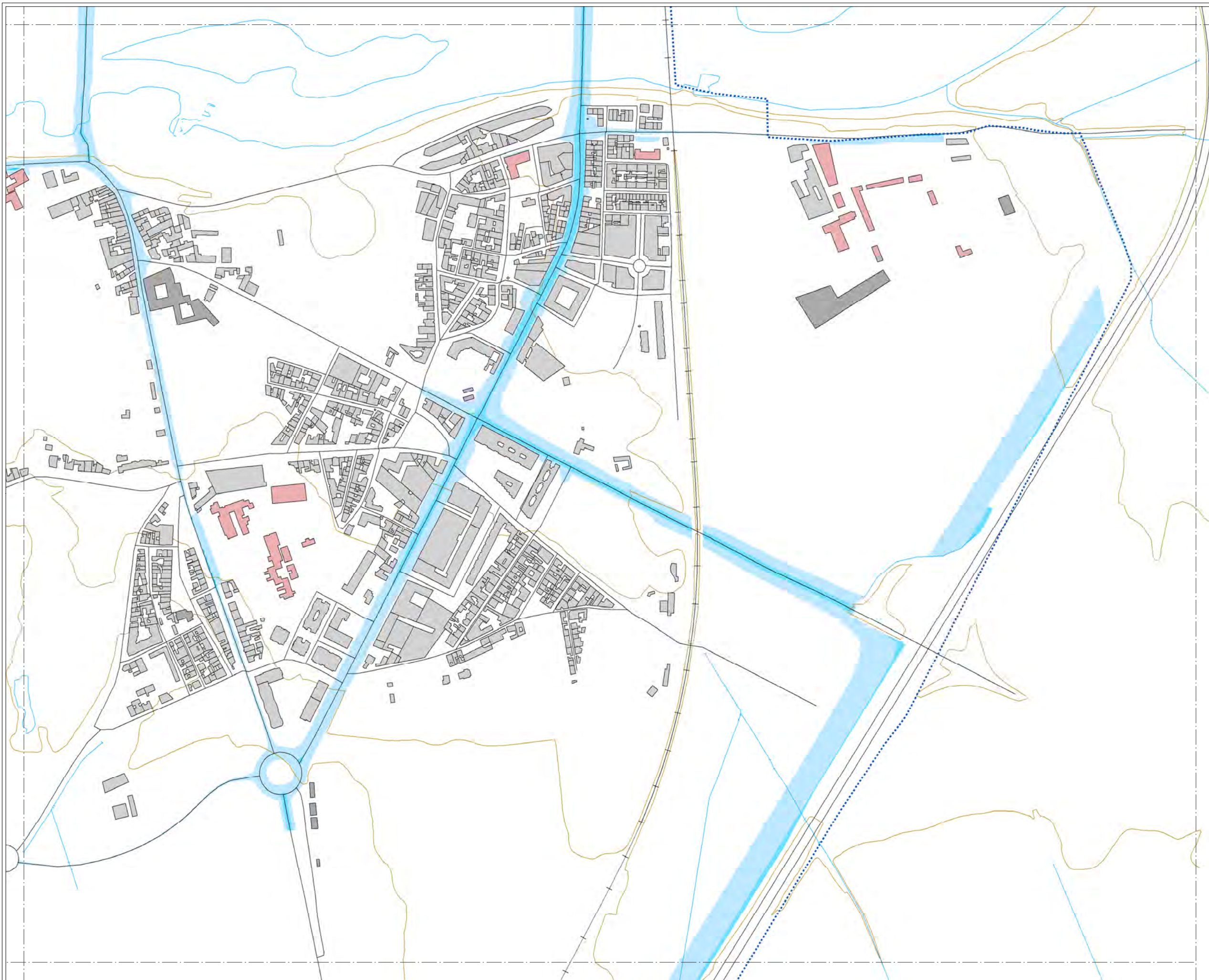
#### TIPOS DE EDIFICIOS

 Uso sanitario o docente
 Uso residencial
 Uso terciario
 Uso industrial
 Uso infraestructuras

#### ELEMENTOS CARTOGRÁFICOS

 Término municipal
 Área de estudio
 Curva de nivel
 Curso fluvial
 Carretera
 Ferrocarril
 Zona verde
 Otros elementos










**MAPA ESTRATÉGICO  
DE RUIDO DE  
ZAMORA**

**LEYENDA**









SUPERACIÓN DE LOS OBJETIVOS DE CALIDAD ACÚSTICA EN FUNCIÓN DE LA ZONIFICACIÓN ACÚSTICA (dBA)

- |  |   |
|--|---|
|  0-5  |  10-15 |
|  5-10 |  > 15  |

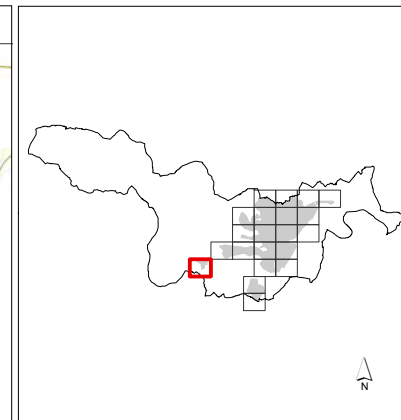
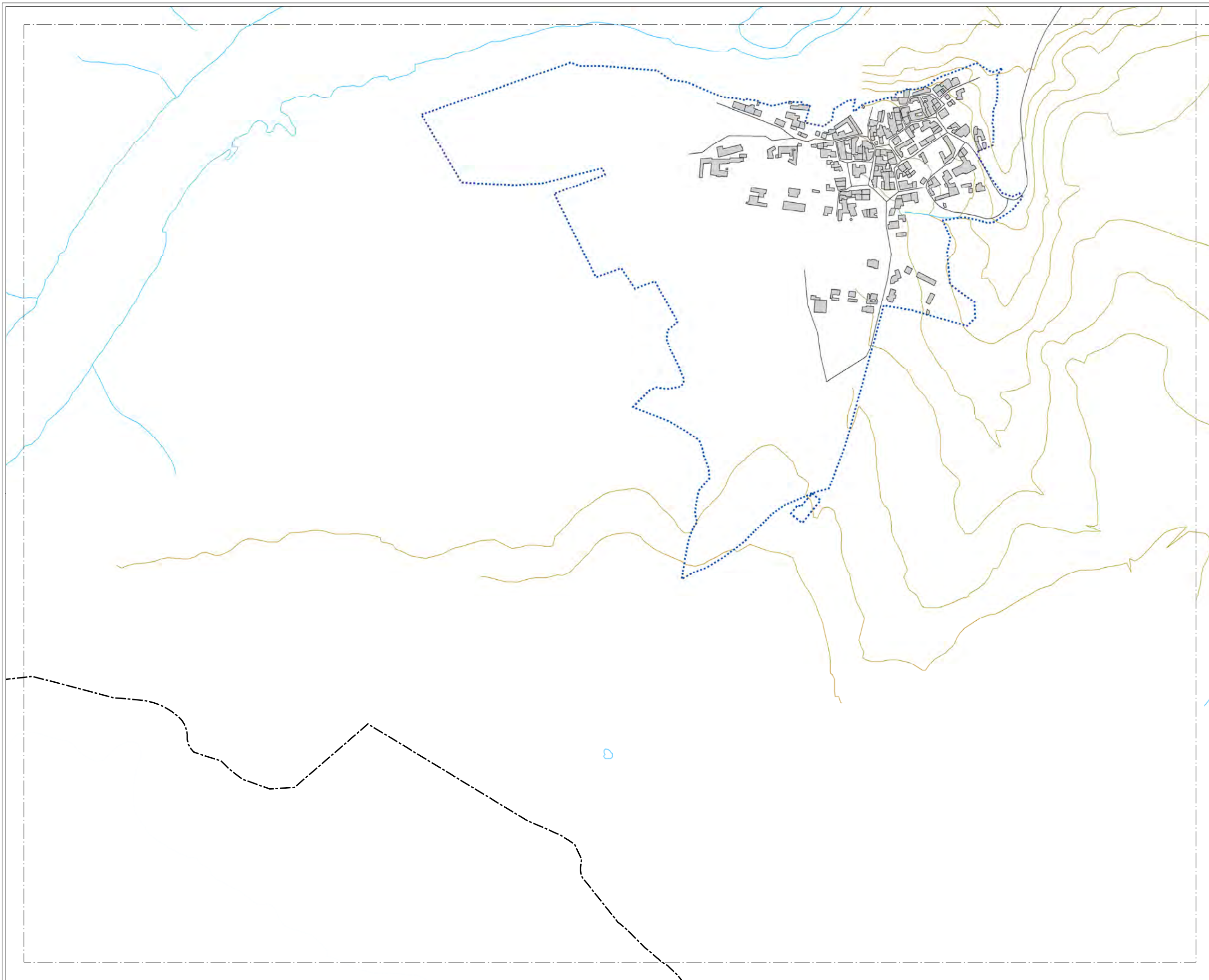
**TIPOS DE EDIFICIOS**

-  Uso sanitario o docente
-  Uso residencial
-  Uso terciario
-  Uso industrial
-  Uso infraestructuras

**ELEMENTOS CARTOGRÁFICOS**

-  Término municipal
-  Área de estudio
-  Curva de nivel
-  Curso fluvial
-  Carretera
-  Ferrocarril
-  Zona verde
-  Otros elementos





**MAPA ESTRATÉGICO  
DE RUIDO DE  
ZAMORA**

**LEYENDA**

**SUPERACIÓN DE LOS OBJETIVOS  
DE CALIDAD ACÚSTICA EN  
FUNCIÓN DE LA ZONIFICACIÓN  
ACÚSTICA (dBA)**

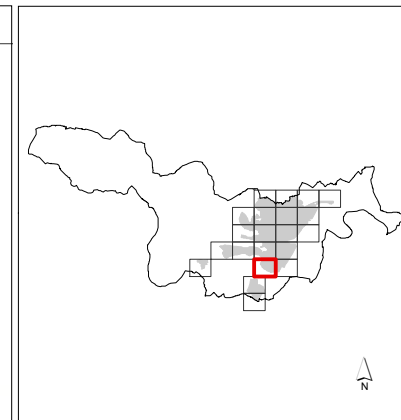
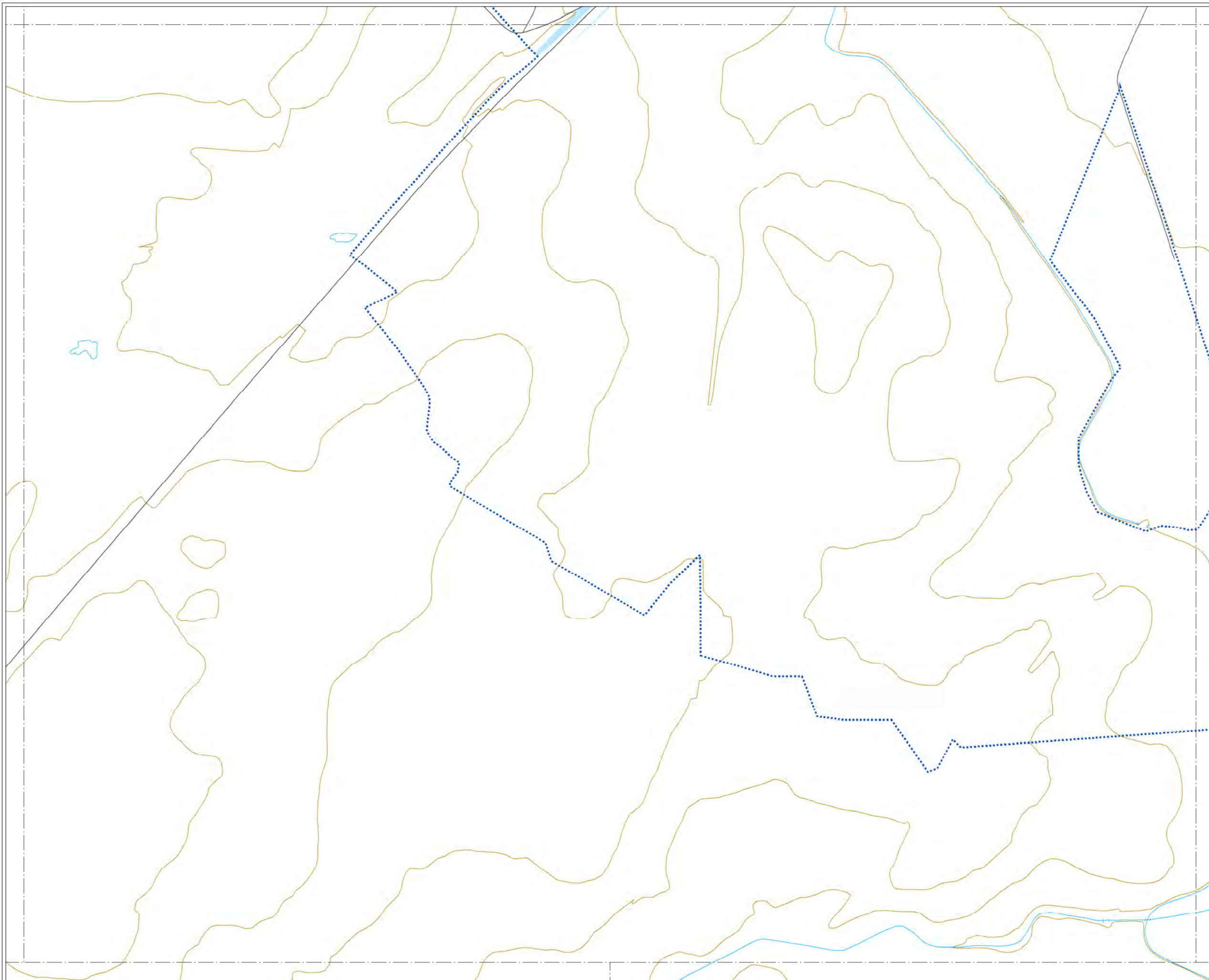
0-5	10-15
5-10	> 15

**TIPOS DE EDIFICIOS**

[Red box]	Uso sanitario o docente
[Grey box]	Uso residencial
[Dark grey box]	Uso terciario
[Purple box]	Uso industrial
[Dark purple box]	Uso infraestructuras

**ELEMENTOS CARTOGRÁFICOS**

[Dashed line]	Término municipal
[Blue dotted line]	Área de estudio
[Yellow line]	Curva de nivel
[Blue line]	Curso fluvial
[Black line]	Carretera
[Black line with cross-ticks]	Ferrocarril
[Green stippled area]	Zona verde
[Black line]	Otros elementos



**MAPA ESTRATÉGICO  
DE RUIDO DE  
ZAMORA**

**LEYENDA**

**SUPERACIÓN DE LOS OBJETIVOS  
DE CALIDAD ACÚSTICA EN  
FUNCIÓN DE LA ZONIFICACIÓN  
ACÚSTICA (dBA)**

0-5	10-15
5-10	> 15

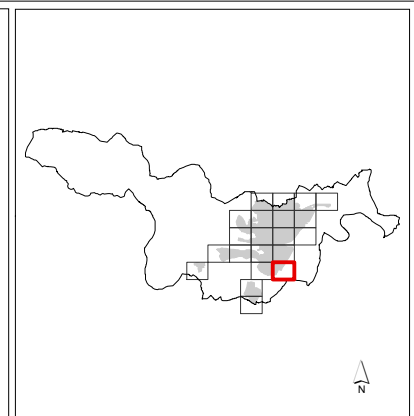
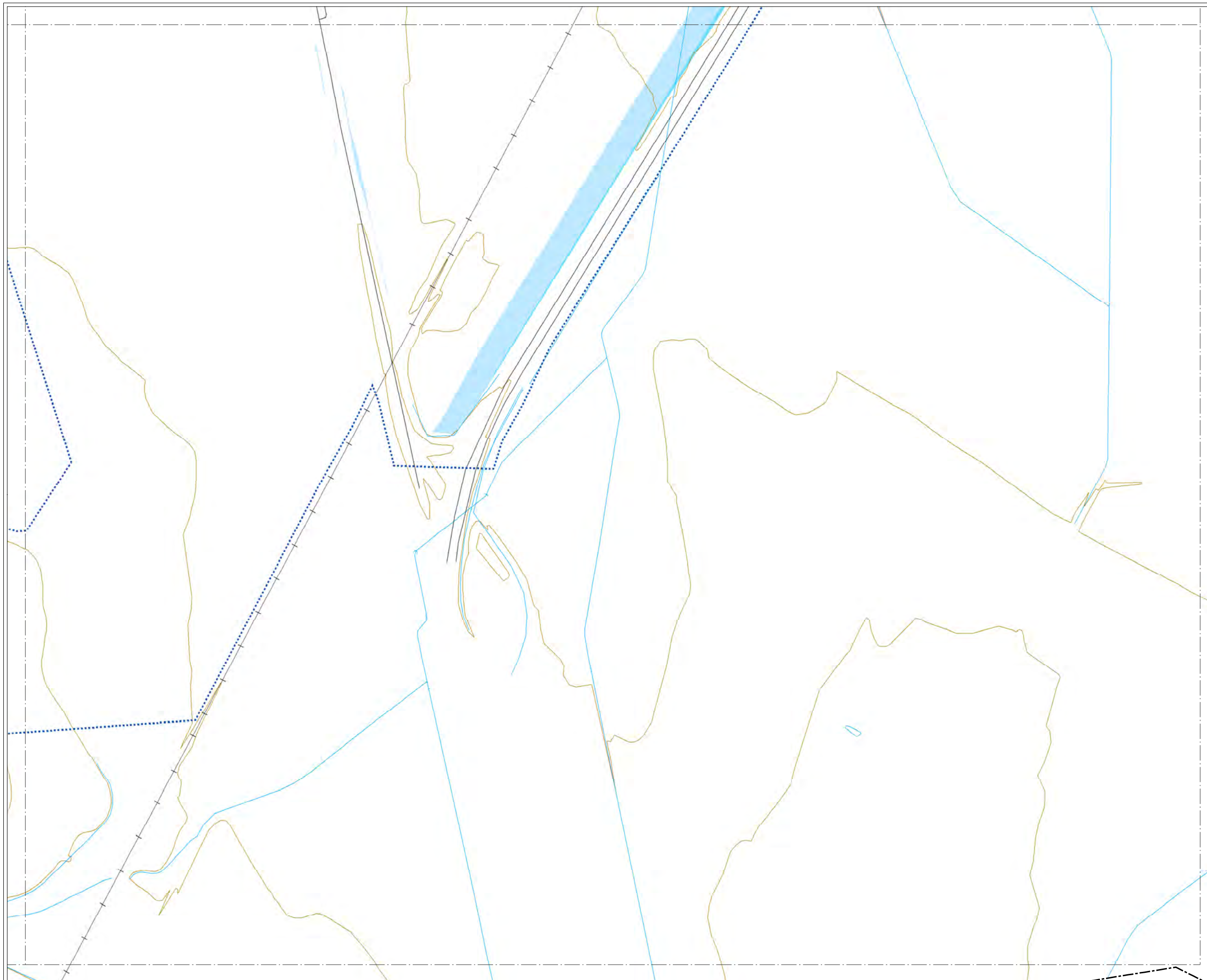
**TIPOS DE EDIFICIOS**

Useo sanitario o docente
Useo residencial
Useo terciario
Useo industrial
Useo infraestructuras

**ELEMENTOS CARTOGRÁFICOS**

Término municipal
Área de estudio
Curva de nivel
Curso fluvial
Carretera
Ferrocarril
Zona verde
Otros elementos










**MAPA ESTRATÉGICO  
DE RUIDO DE  
ZAMORA**

**LEYENDA**









**SUPERACIÓN DE LOS OBJETIVOS  
DE CALIDAD ACÚSTICA EN  
FUNCIÓN DE LA ZONIFICACIÓN  
ACÚSTICA (dBA)**

 0-5	 10-15
 5-10	 > 15

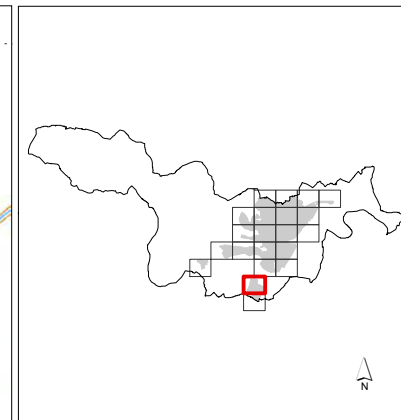
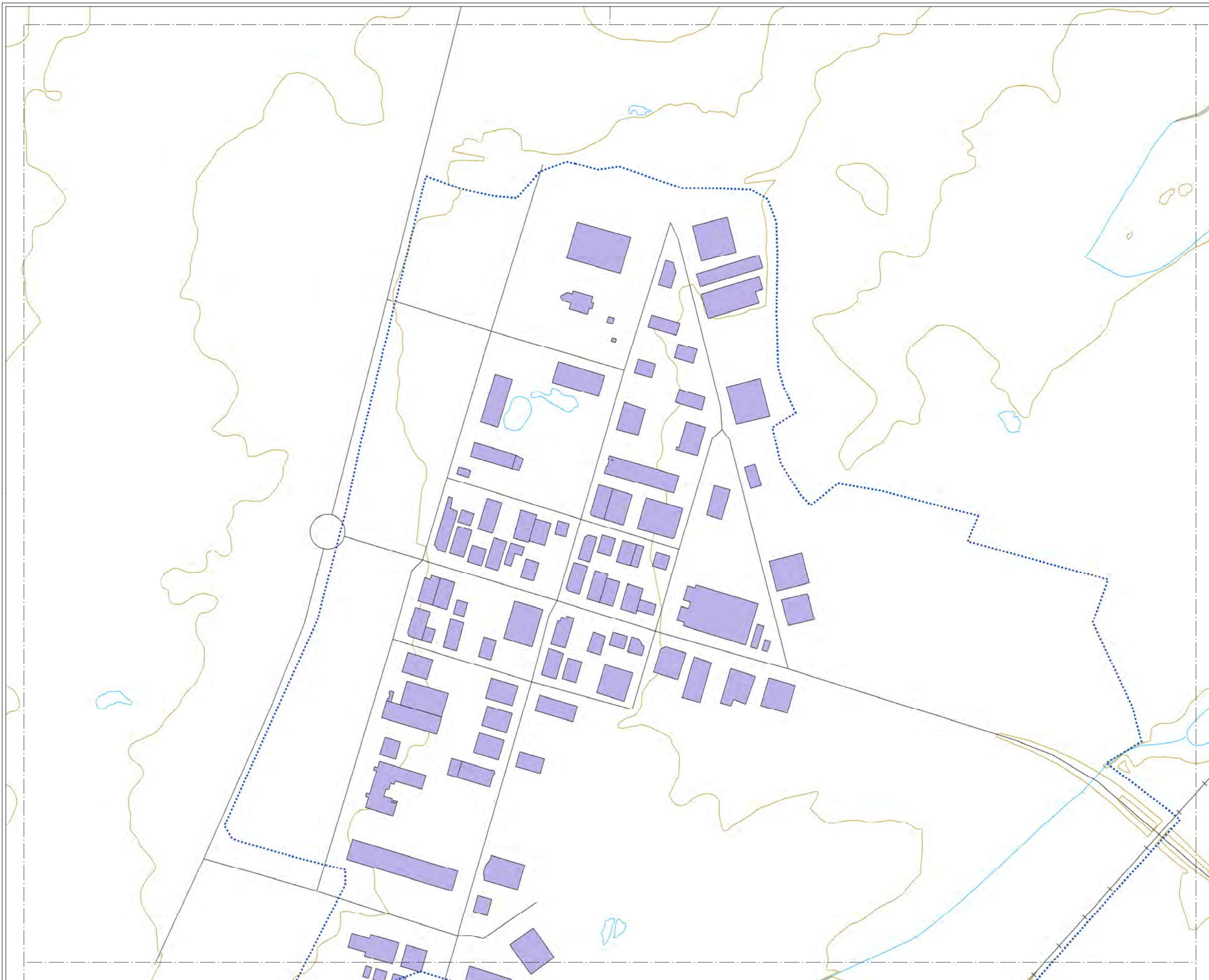
**TIPOS DE EDIFICIOS**

 Uso sanitario o docente
 Uso residencial
 Uso terciario
 Uso industrial
 Uso infraestructuras

**ELEMENTOS CARTOGRÁFICOS**

 Término municipal
 Área de estudio
 Curva de nivel
 Curso fluvial
 Carretera
 Ferrocarril
 Zona verde
 Otros elementos










**MAPA ESTRATÉGICO  
DE RUIDO DE  
ZAMORA**

**LEYENDA**









**SUPERACIÓN DE LOS OBJETIVOS  
DE CALIDAD ACÚSTICA EN  
FUNCIÓN DE LA ZONIFICACIÓN  
ACÚSTICA (dBA)**

 0-5	 10-15
 5-10	 > 15

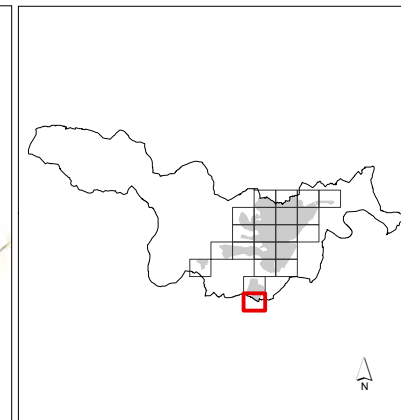
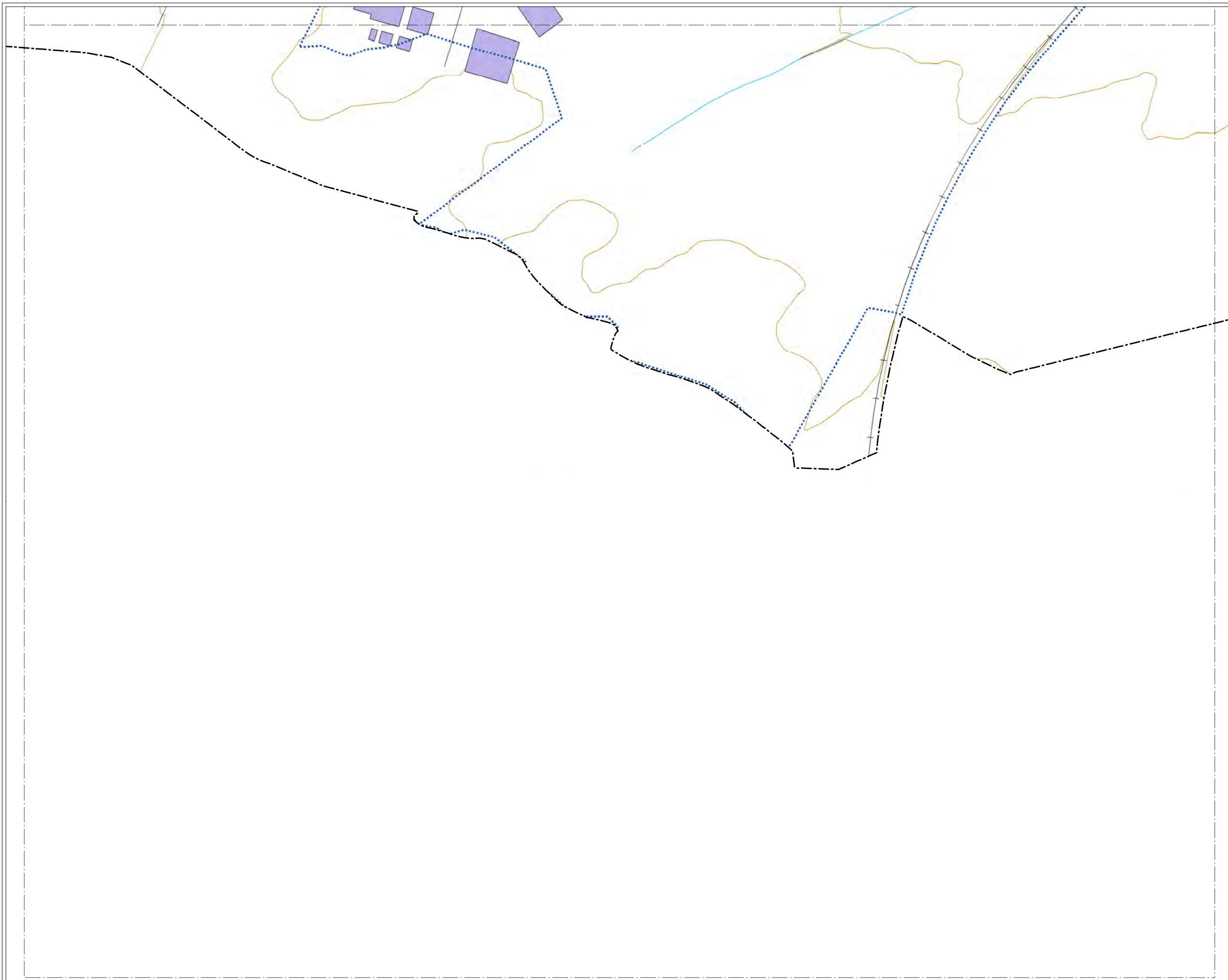
**TIPOS DE EDIFICIOS**

 Uso sanitario o docente
 Uso residencial
 Uso terciario
 Uso industrial
 Uso infraestructuras

**ELEMENTOS CARTOGRÁFICOS**

 Término municipal
 Área de estudio
 Curva de nivel
 Curso fluvial
 Carretera
 Ferrocarril
 Zona verde
 Otros elementos





**MAPA ESTRATÉGICO  
DE RUIDO DE  
ZAMORA**

**LEYENDA**

SUPERACIÓN DE LOS OBJETIVOS  
DE CALIDAD ACÚSTICA EN  
FUNCIÓN DE LA ZONIFICACIÓN  
ACÚSTICA (dBA)

0-5	10-15
5-10	> 15

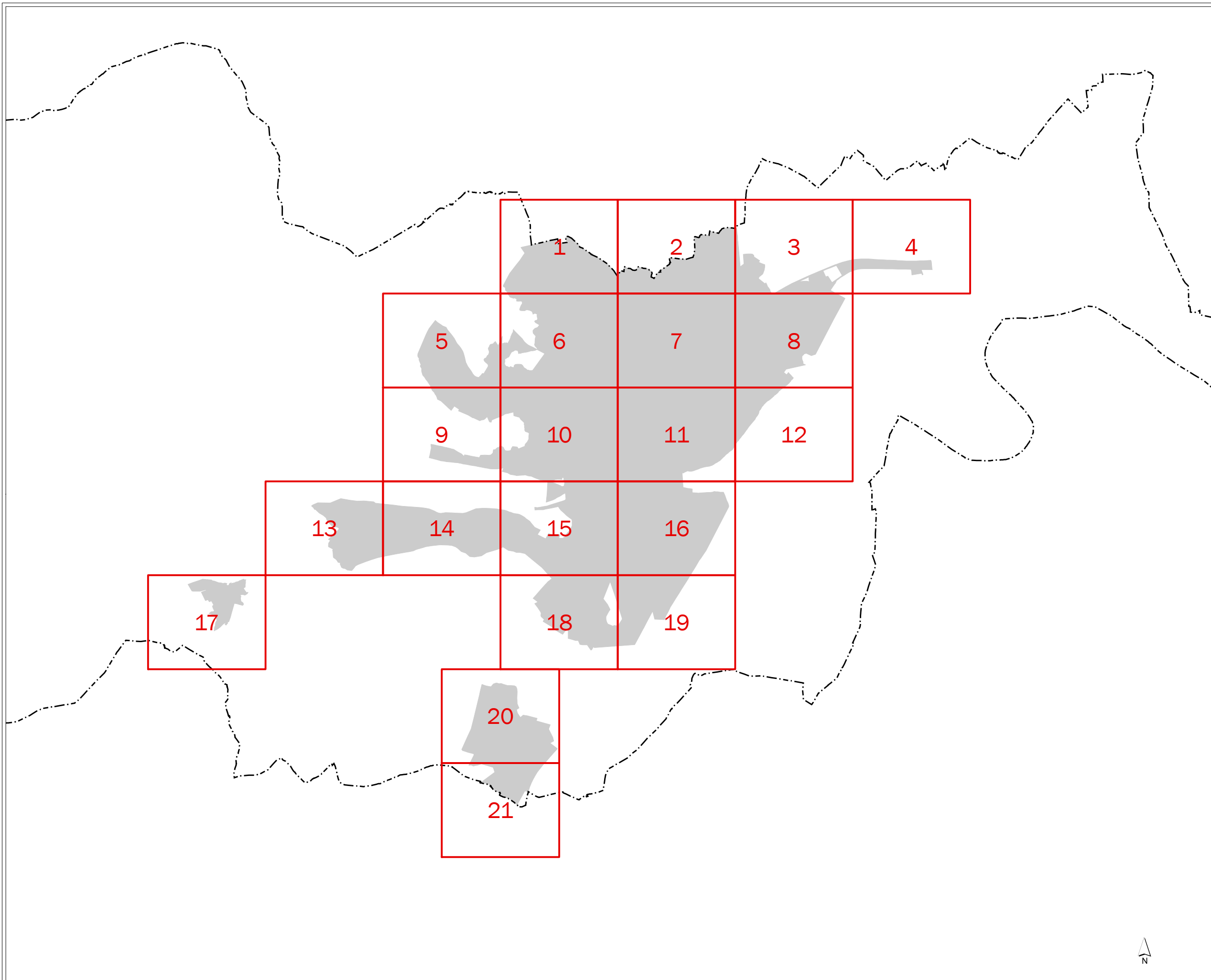
**TIPOS DE EDIFICIOS**

Useo sanitario o docente
Useo residencial
Useo terciario
Useo industrial
Useo infraestructuras

**ELEMENTOS CARTOGRÁFICOS**

Término municipal
Área de estudio
Curva de nivel
Curso fluvial
Carretera
Ferrocarril
Zona verde
Otros elementos



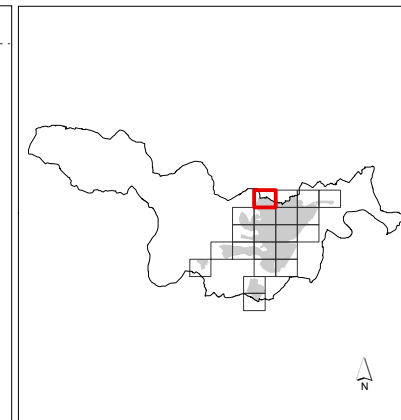
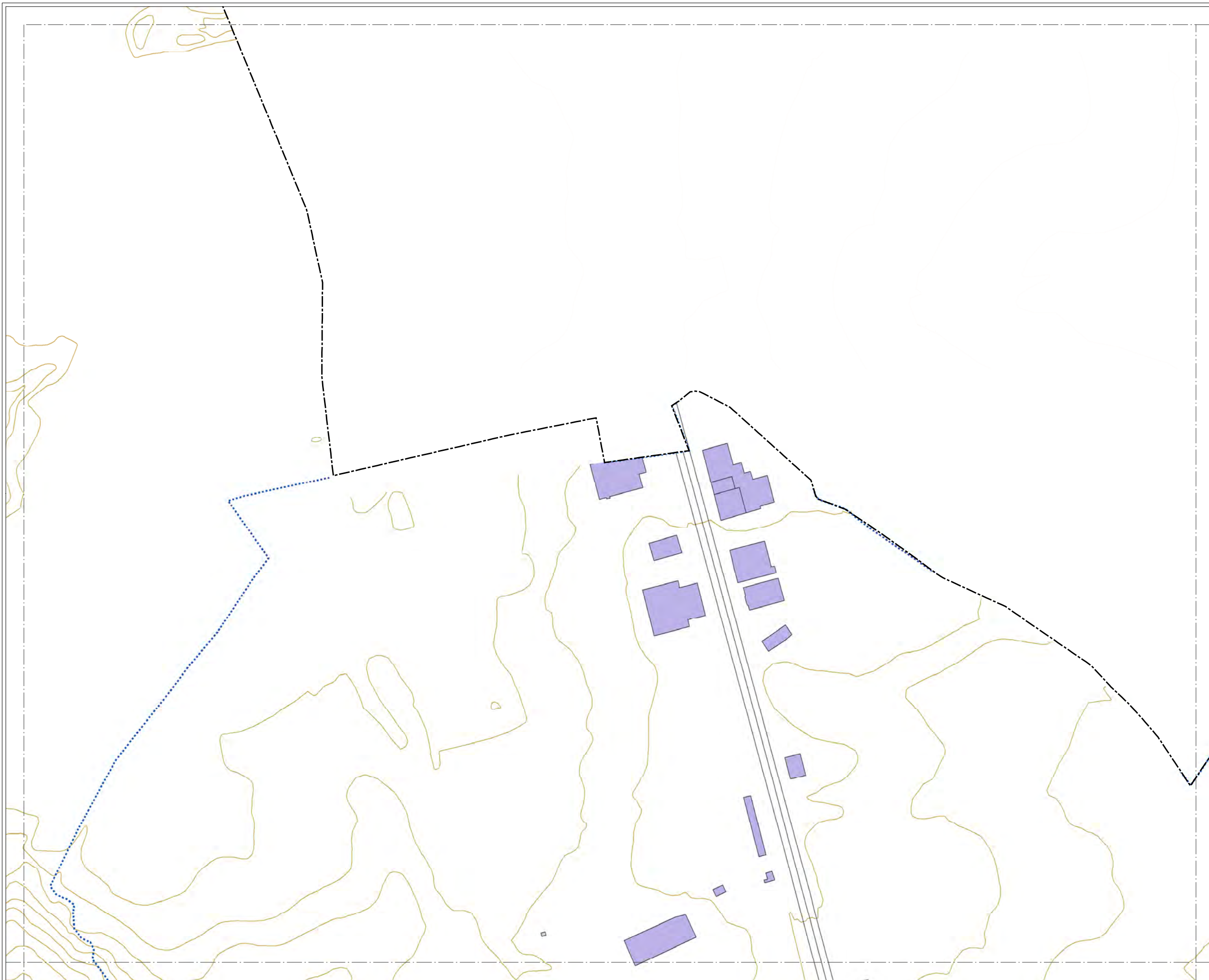


**MAPA ESTRATÉGICO  
DE RUIDO DE  
ZAMORA**

- LEYENDA**
- MINUTA DE DISTRIBUCIÓN**
- Hojas representadas
  - Hojas no representadas
- ELEMENTOS CARTOGRÁFICOS**
- Término municipal
  - Área de estudio







**MAPA ESTRATÉGICO  
DE RUIDO DE  
ZAMORA**

**LEYENDA**

SUPERACIÓN DE LOS OBJETIVOS  
DE CALIDAD ACÚSTICA EN  
FUNCIÓN DE LA ZONIFICACIÓN  
ACÚSTICA (dBA)

0-5	10-15
5-10	> 15

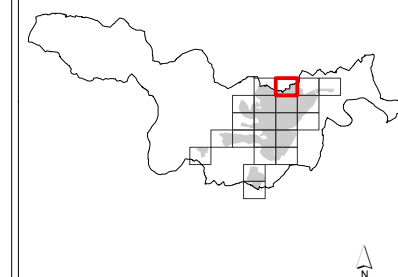
**TIPOS DE EDIFICIOS**

Useo sanitario o docente
Useo residencial
Useo terciario
Useo industrial
Useo infraestructuras

**ELEMENTOS CARTOGRÁFICOS**

Término municipal
Área de estudio
Curva de nivel
Curso fluvial
Carretera
Ferrocarril
Zona verde
Otros elementos





### MAPA ESTRATÉGICO DE RUIDO DE ZAMORA

#### LEYENDA

SUPERACIÓN DE LOS OBJETIVOS DE CALIDAD ACÚSTICA EN FUNCIÓN DE LA ZONIFICACIÓN ACÚSTICA (dBA)

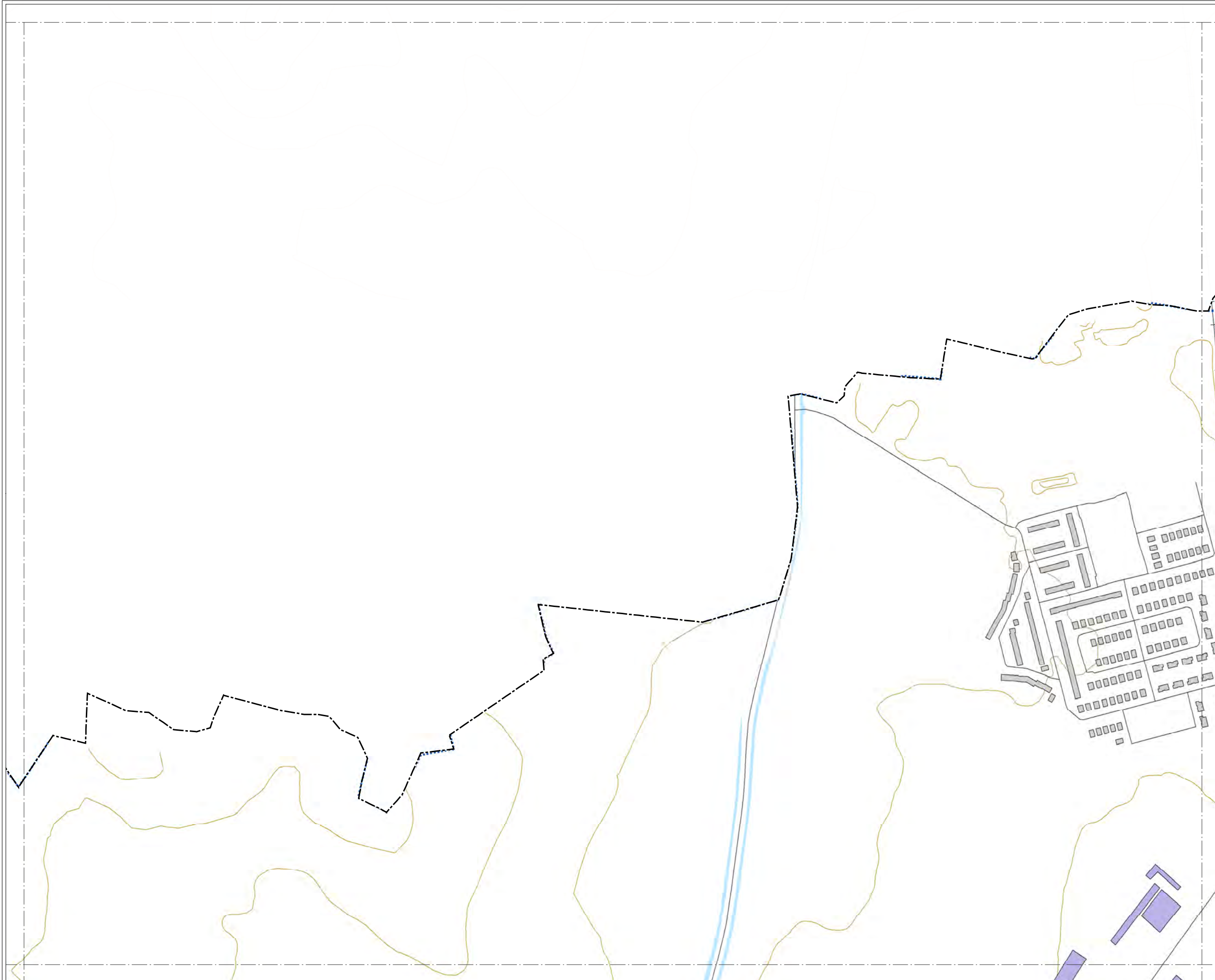
0-5	10-15
5-10	> 15

#### TIPOS DE EDIFICIOS

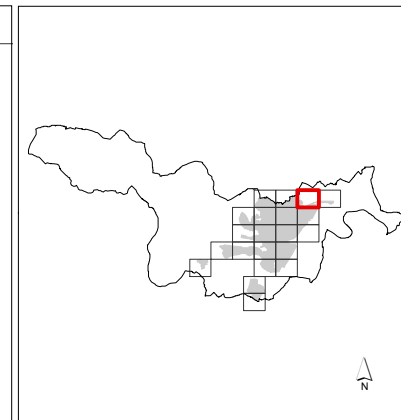
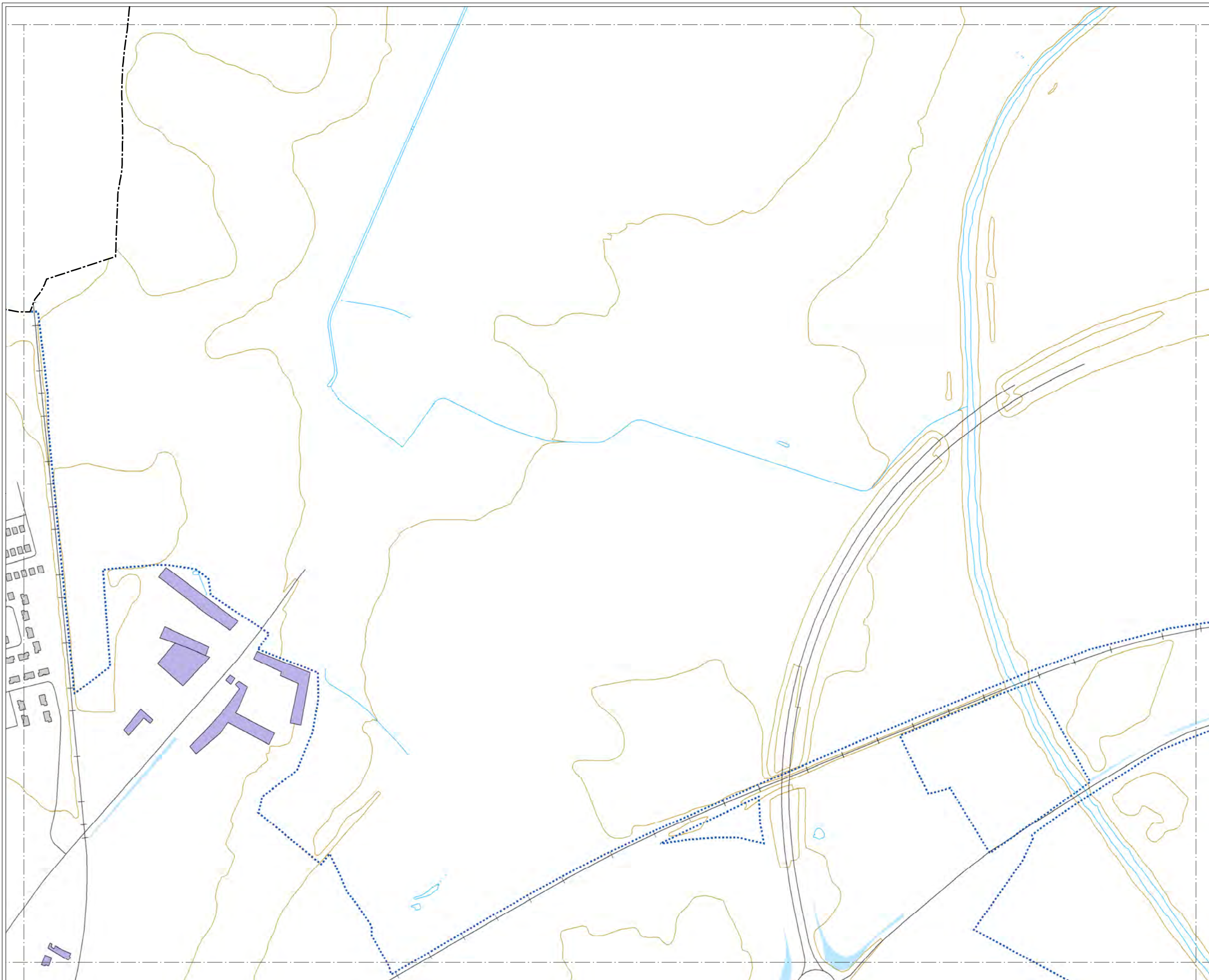
Usado sanitario o docente
Usado residencial
Usado terciario
Usado industrial
Usado infraestructuras

#### ELEMENTOS CARTOGRÁFICOS

Término municipal
Área de estudio
Curva de nivel
Curso fluvial
Carretera
Ferrocarril
Zona verde
Otros elementos







**MAPA ESTRATÉGICO  
DE RUIDO DE  
ZAMORA**

**LEYENDA**

SUPERACIÓN DE LOS OBJETIVOS  
DE CALIDAD ACÚSTICA EN  
FUNCIÓN DE LA ZONIFICACIÓN  
ACÚSTICA (dBA)

0-5	10-15
5-10	> 15

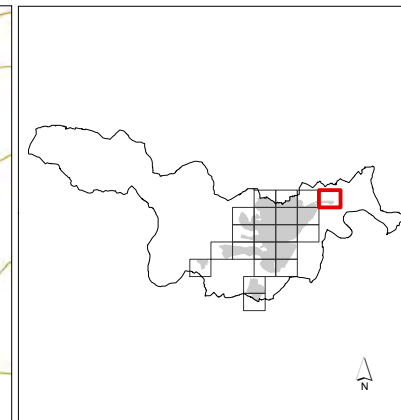
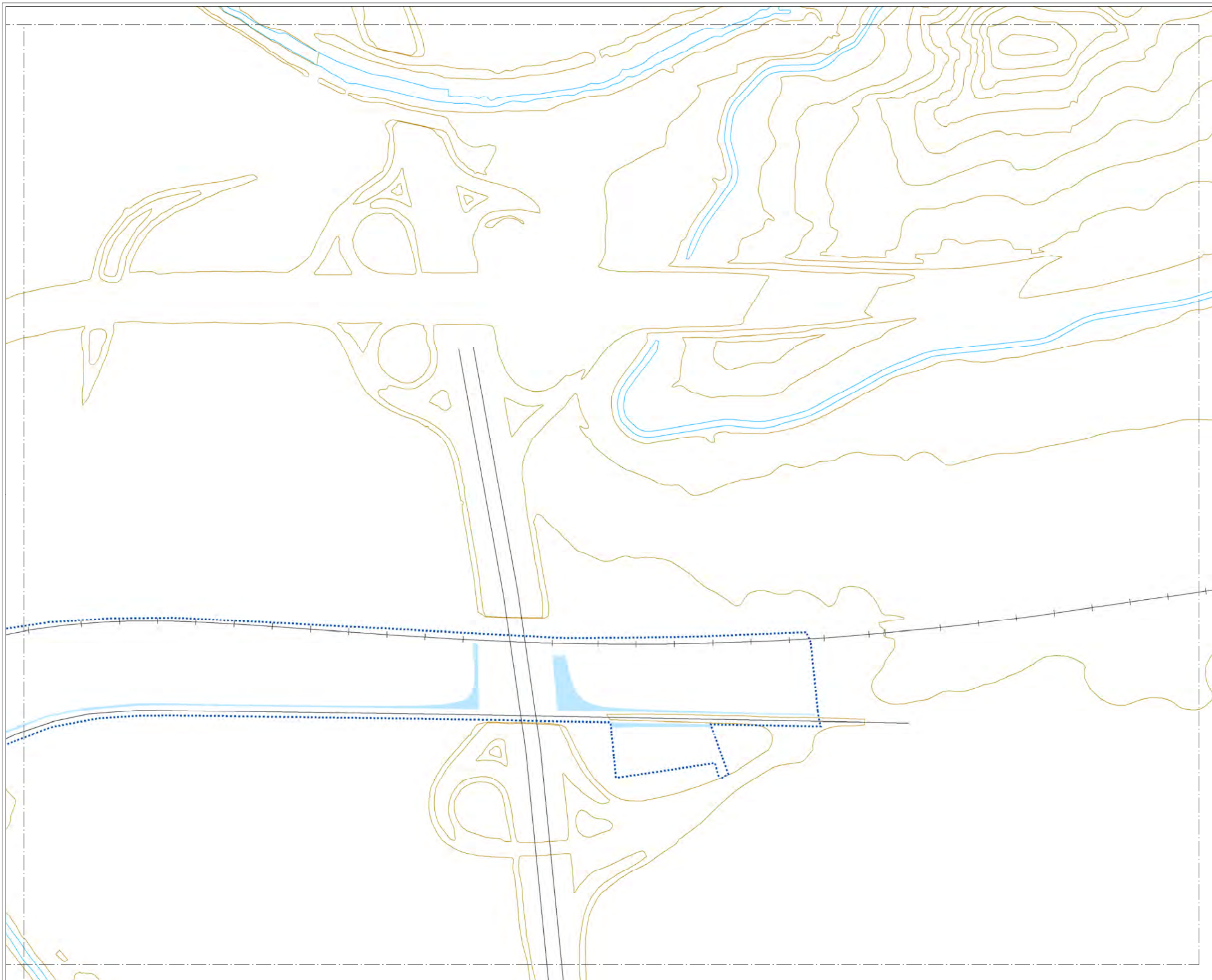
**TIPOS DE EDIFICIOS**

Useo sanitario o docente
Useo residencial
Useo terciario
Useo industrial
Useo infraestructuras

**ELEMENTOS CARTOGRÁFICOS**

Término municipal
Área de estudio
Curva de nivel
Curso fluvial
Carretera
Ferrocarril
Zona verde
Otros elementos










**MAPA ESTRATÉGICO  
DE RUIDO DE  
ZAMORA**

**LEYENDA**









**SUPERACIÓN DE LOS OBJETIVOS  
DE CALIDAD ACÚSTICA EN  
FUNCIÓN DE LA ZONIFICACIÓN  
ACÚSTICA (dBA)**

 0-5	 10-15
 5-10	 > 15

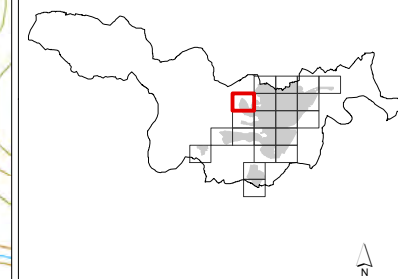
**TIPOS DE EDIFICIOS**

 Uso sanitario o docente
 Uso residencial
 Uso terciario
 Uso industrial
 Uso infraestructuras

**ELEMENTOS CARTOGRÁFICOS**

 Término municipal
 Área de estudio
 Curva de nivel
 Curso fluvial
 Carretera
 Ferrocarril
 Zona verde
 Otros elementos










**MAPA ESTRATÉGICO  
DE RUIDO DE  
ZAMORA**

**LEYENDA**









**SUPERACIÓN DE LOS OBJETIVOS  
DE CALIDAD ACÚSTICA EN  
FUNCIÓN DE LA ZONIFICACIÓN  
ACÚSTICA (dBA)**

 0-5	 10-15
 5-10	 > 15

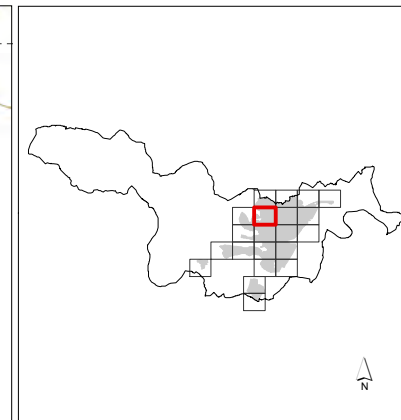
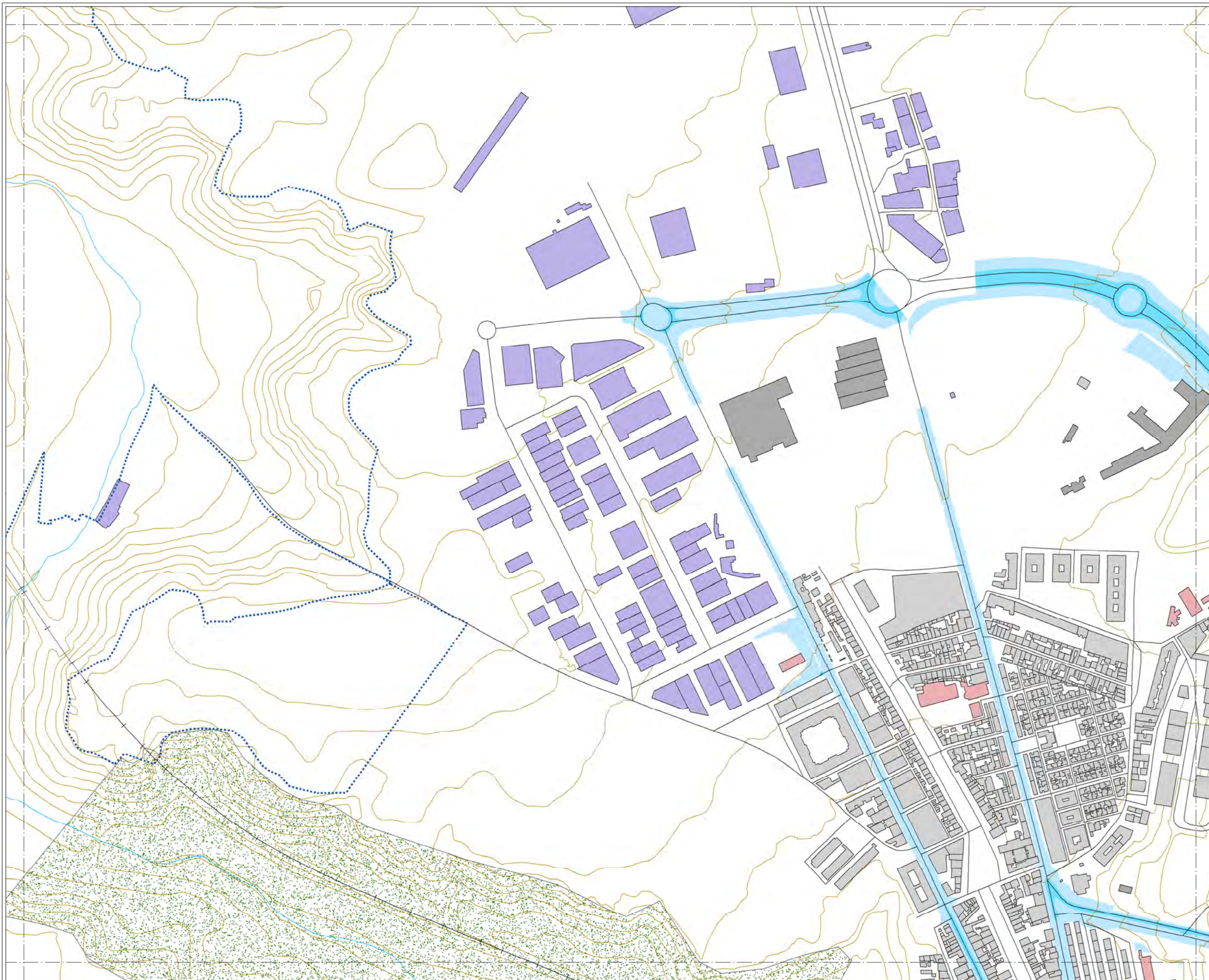
**TIPOS DE EDIFICIOS**

 Uso sanitario o docente
 Uso residencial
 Uso terciario
 Uso industrial
 Uso infraestructuras

**ELEMENTOS CARTOGRÁFICOS**

 Término municipal
 Área de estudio
 Curva de nivel
 Curso fluvial
 Carretera
 Ferrocarril
 Zona verde
 Otros elementos





**MAPA ESTRATÉGICO  
DE RUIDO DE  
ZAMORA**

**LEYENDA**

SUPERACIÓN DE LOS OBJETIVOS  
DE CALIDAD ACÚSTICA EN  
FUNCIÓN DE LA ZONIFICACIÓN  
ACÚSTICA (dBA)

- |      |       |
|------|-------|
| 0-5  | 10-15 |
| 5-10 | > 15  |

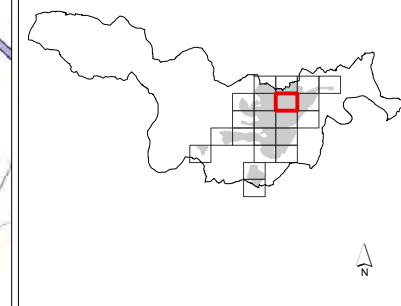
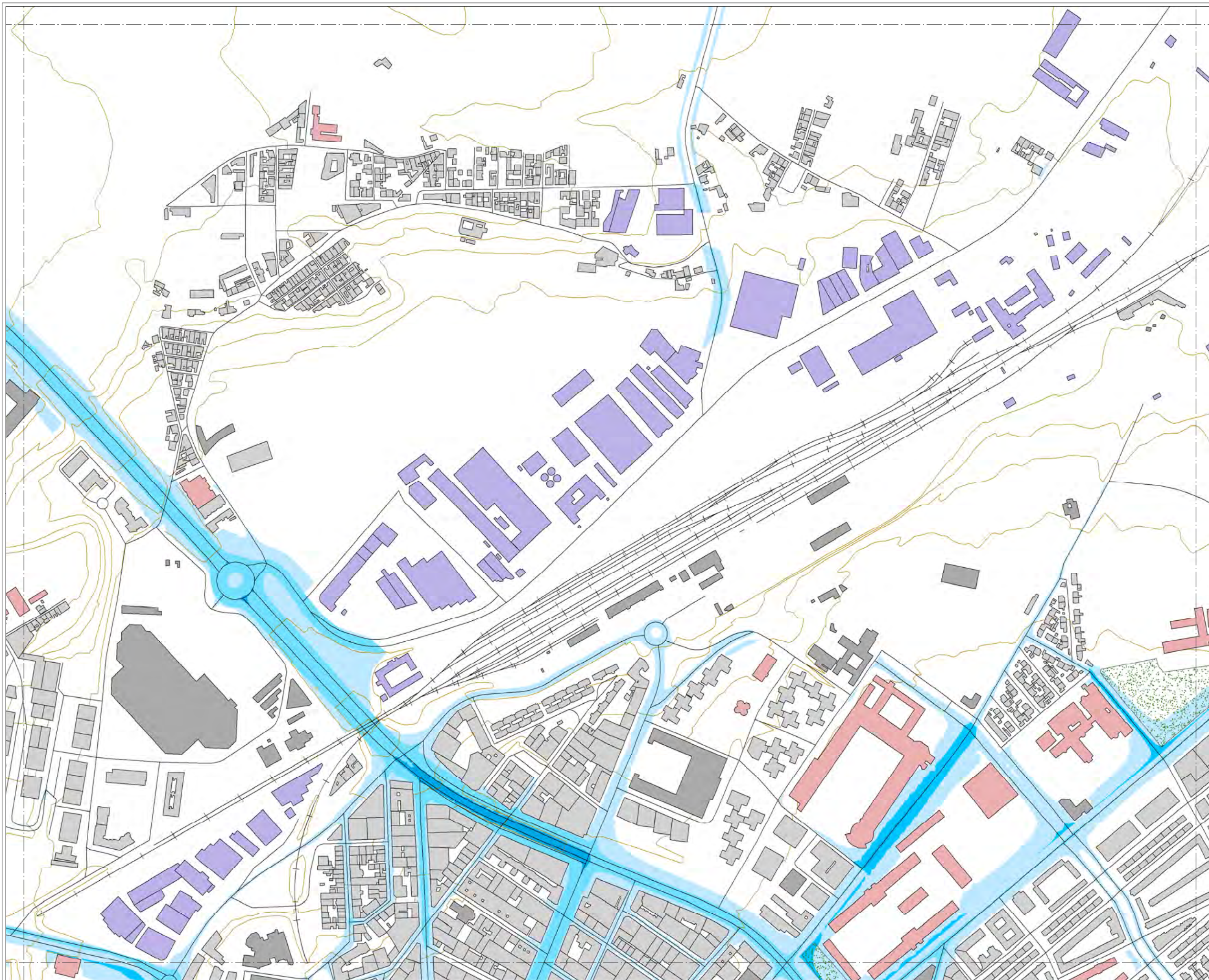
**TIPOS DE EDIFICIOS**

- Uso sanitario o docente
- Uso residencial
- Uso terciario
- Uso industrial
- Uso infraestructuras

**ELEMENTOS CARTOGRÁFICOS**

- Término municipal
- Área de estudio
- Curva de nivel
- Curso fluvial
- Carretera
- Ferrocarril
- Zona verde
- Otros elementos





**MAPA ESTRATÉGICO DE RUIDO DE ZAMORA**

**LEYENDA**

SUPERACIÓN DE LOS OBJETIVOS DE CALIDAD ACÚSTICA EN FUNCIÓN DE LA ZONIFICACIÓN ACÚSTICA (dBA)

- 0-5
- 5-10
- 10-15
- > 15

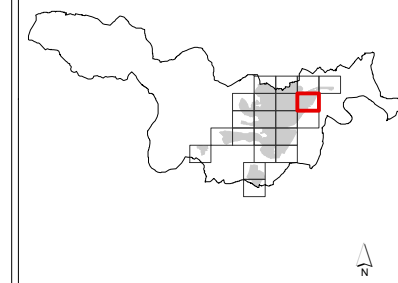
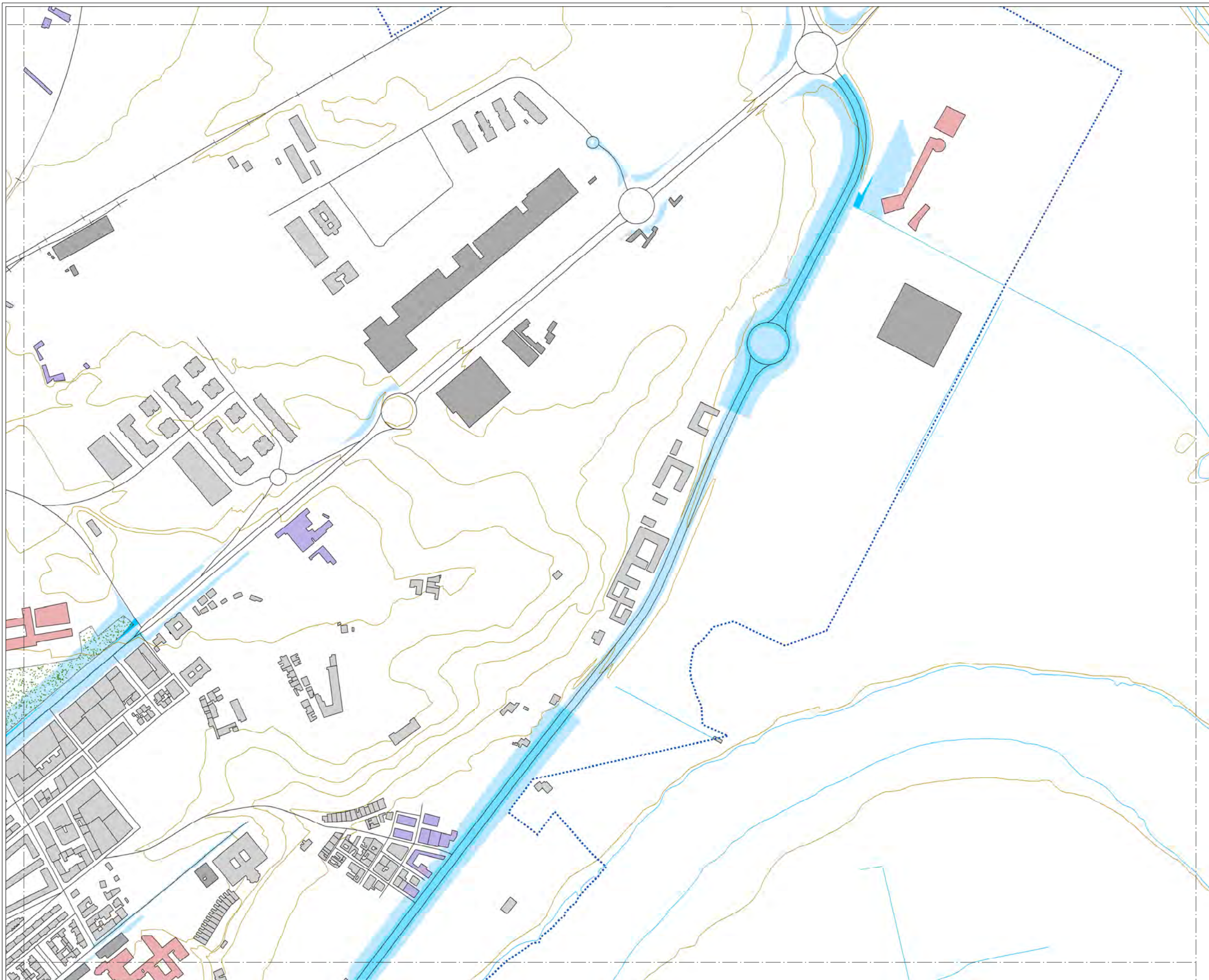
**TIPOS DE EDIFICIOS**

- Usos sanitario o docente
- Usos residencial
- Usos terciario
- Usos industrial
- Usos infraestructuras

**ELEMENTOS CARTOGRÁFICOS**

- Término municipal
- Área de estudio
- Curva de nivel
- Curso fluvial
- Carretera
- Ferrocarril
- Zona verde
- Otros elementos





**MAPA ESTRATÉGICO  
DE RUIDO DE  
ZAMORA**

**LEYENDA**

SUPERACIÓN DE LOS OBJETIVOS  
DE CALIDAD ACÚSTICA EN  
FUNCIÓN DE LA ZONIFICACIÓN  
ACÚSTICA (dBA)

	0-5		10-15
	5-10		> 15

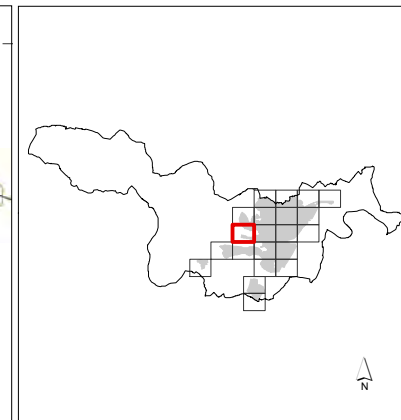
**TIPOS DE EDIFICIOS**

	Uso sanitario o docente
	Uso residencial
	Uso terciario
	Uso industrial
	Uso infraestructuras

**ELEMENTOS CARTOGRÁFICOS**

	Término municipal
	Área de estudio
	Curva de nivel
	Curso fluvial
	Carretera
	Ferrocarril
	Zona verde
	Otros elementos












## MAPA ESTRATÉGICO DE RUIDO DE ZAMORA

### LEYENDA









SUPERACIÓN DE LOS OBJETIVOS DE CALIDAD ACÚSTICA EN FUNCIÓN DE LA ZONIFICACIÓN ACÚSTICA (dBA)

 0-5	 10-15
 5-10	 > 15

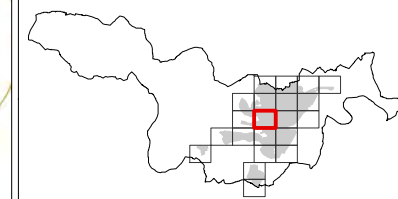
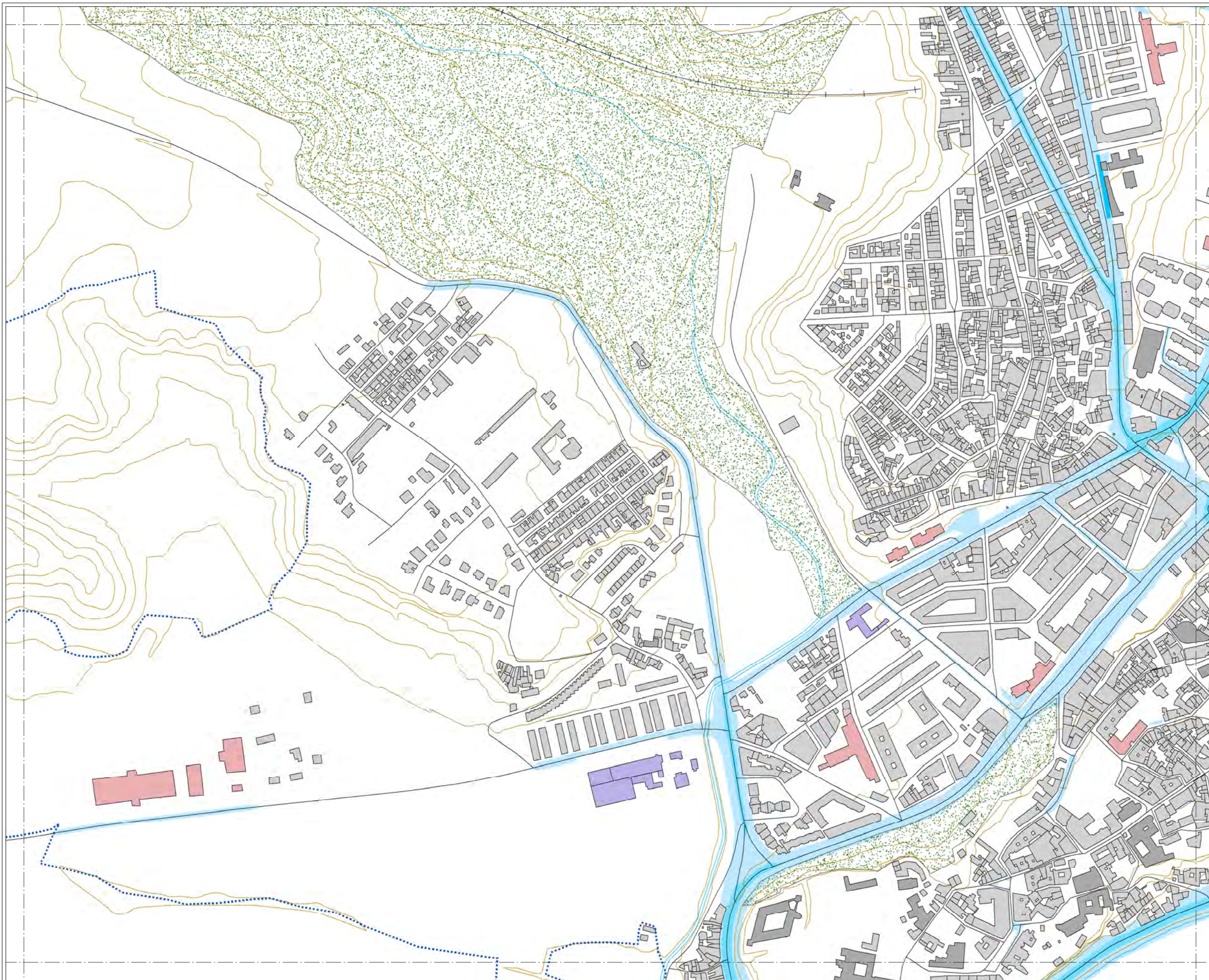
### TIPOS DE EDIFICIOS

 Uso sanitario o docente
 Uso residencial
 Uso terciario
 Uso industrial
 Uso infraestructuras

### ELEMENTOS CARTOGRÁFICOS

 Término municipal
 Área de estudio
 Curva de nivel
 Curso fluvial
 Carretera
 Ferrocarril
 Zona verde
 Otros elementos










### MAPA ESTRATÉGICO DE RUIDO DE ZAMORA

#### LEYENDA









SUPERACIÓN DE LOS OBJETIVOS DE CALIDAD ACÚSTICA EN FUNCIÓN DE LA ZONIFICACIÓN ACÚSTICA (dBA)

 0-5	 10-15
 5-10	 > 15

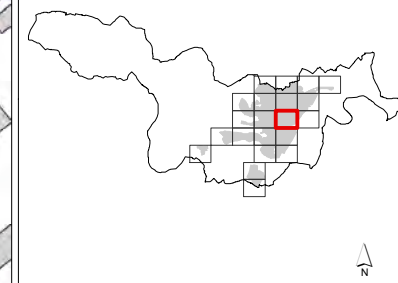
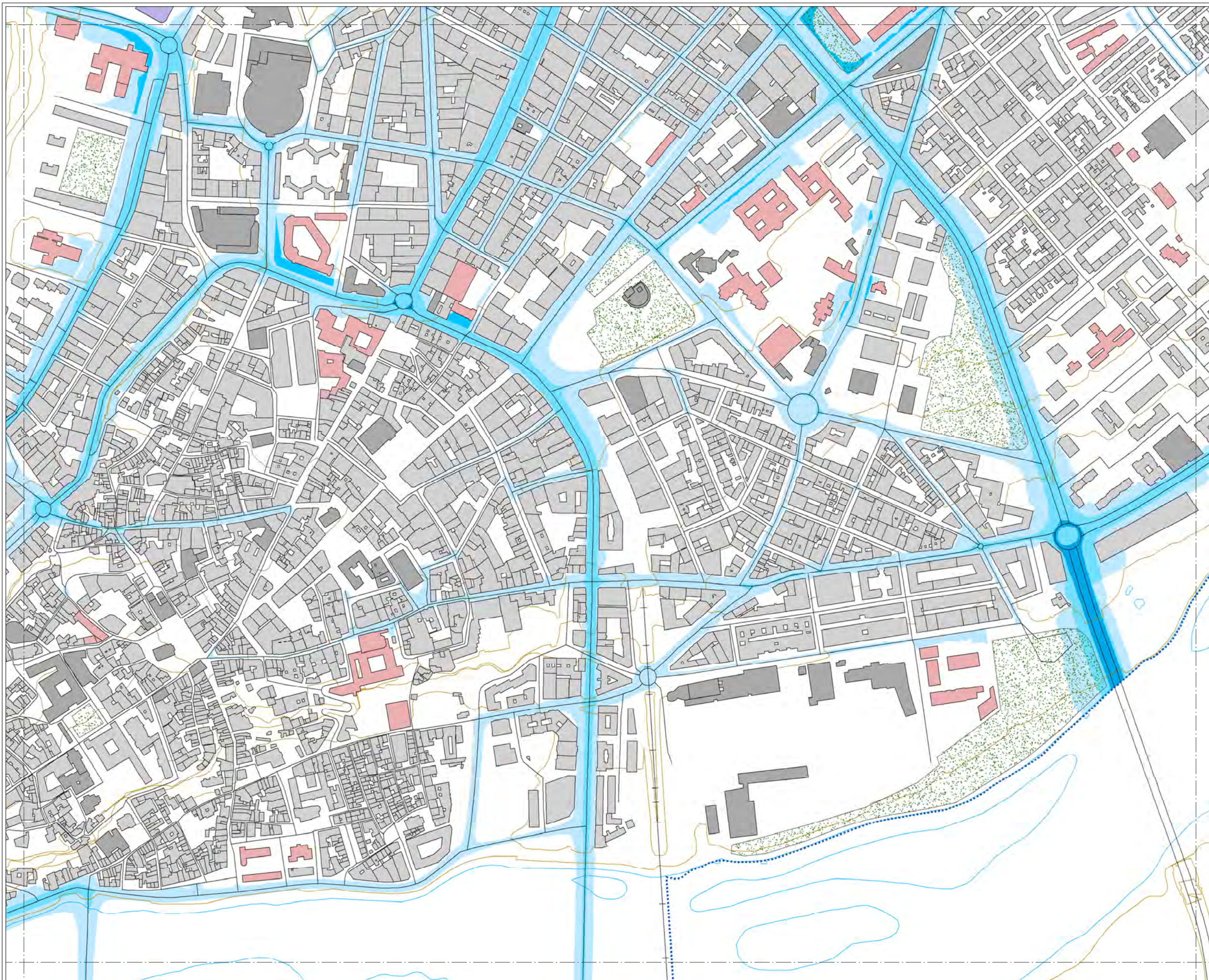
#### TIPOS DE EDIFICIOS

 Uso sanitario o docente
 Uso residencial
 Uso terciario
 Uso industrial
 Uso infraestructuras

#### ELEMENTOS CARTOGRÁFICOS

 Término municipal
 Área de estudio
 Curva de nivel
 Curso fluvial
 Carretera
 Ferrocarril
 Zona verde
 Otros elementos





### MAPA ESTRATÉGICO DE RUIDO DE ZAMORA

#### LEYENDA

SUPERACIÓN DE LOS OBJETIVOS DE CALIDAD ACÚSTICA EN FUNCIÓN DE LA ZONIFICACIÓN ACÚSTICA (dBA)

- 
 0-5
  10-15
- 
 5-10
  > 15

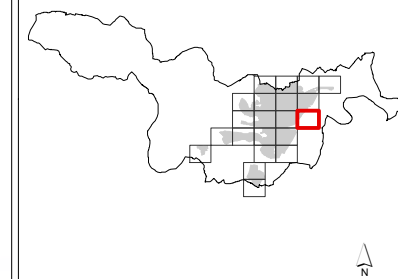
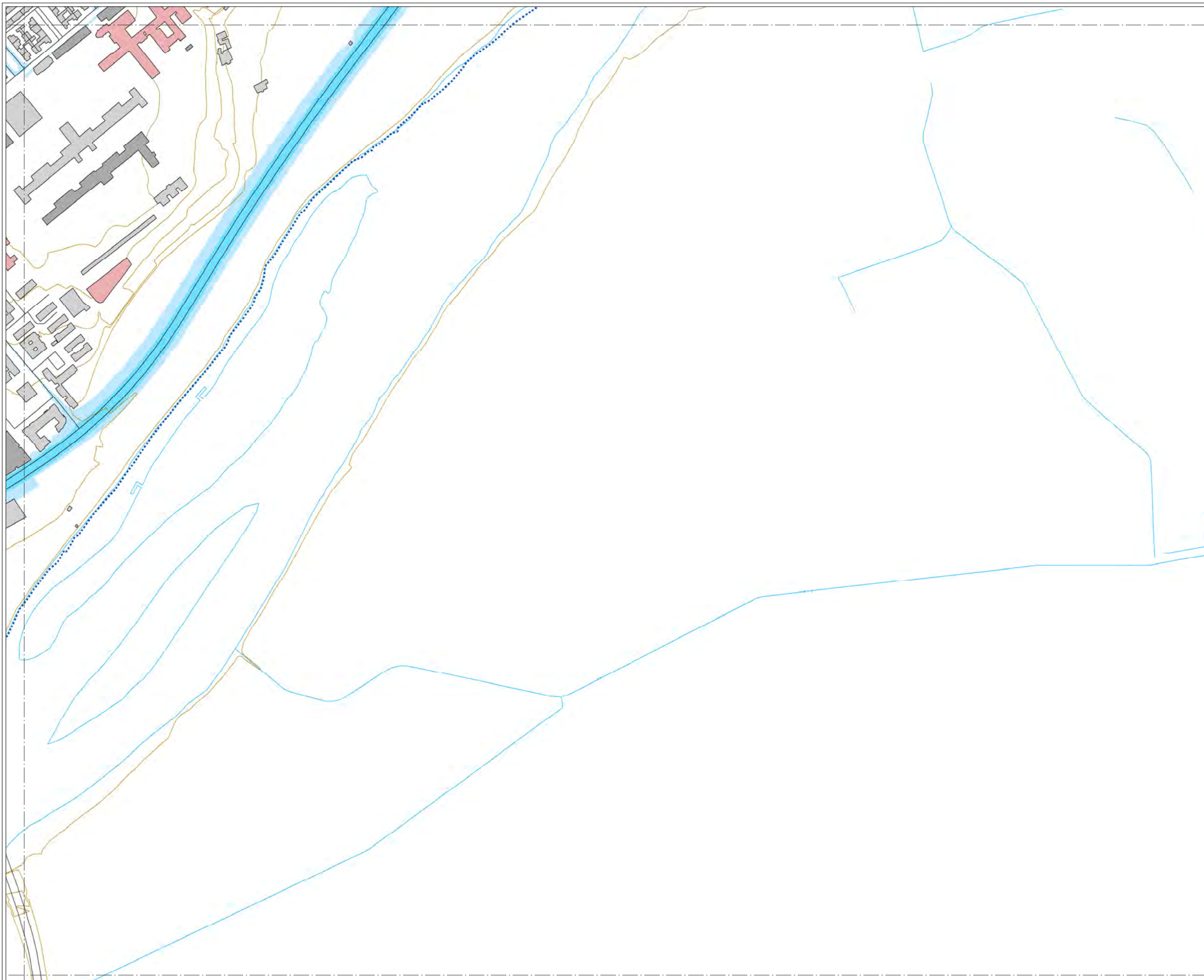
#### TIPOS DE EDIFICIOS

- Uso sanitario o docente
- Uso residencial
- Uso terciario
- Uso industrial
- Uso infraestructuras

#### ELEMENTOS CARTOGRÁFICOS

- Término municipal
- Área de estudio
- Curva de nivel
- Curso fluvial
- Carretera
- Ferrocarril
- Zona verde
- Otros elementos










**MAPA ESTRATÉGICO  
DE RUIDO DE  
ZAMORA**

**LEYENDA**









SUPERACIÓN DE LOS OBJETIVOS DE CALIDAD ACÚSTICA EN FUNCIÓN DE LA ZONIFICACIÓN ACÚSTICA (dBA)

 0-5	 10-15
 5-10	 > 15

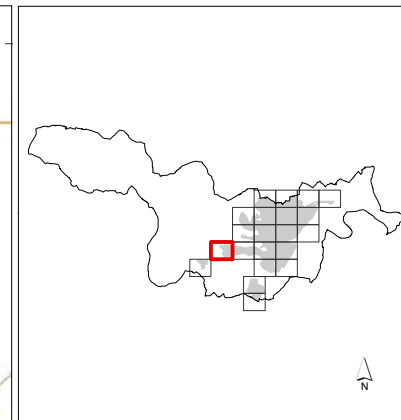
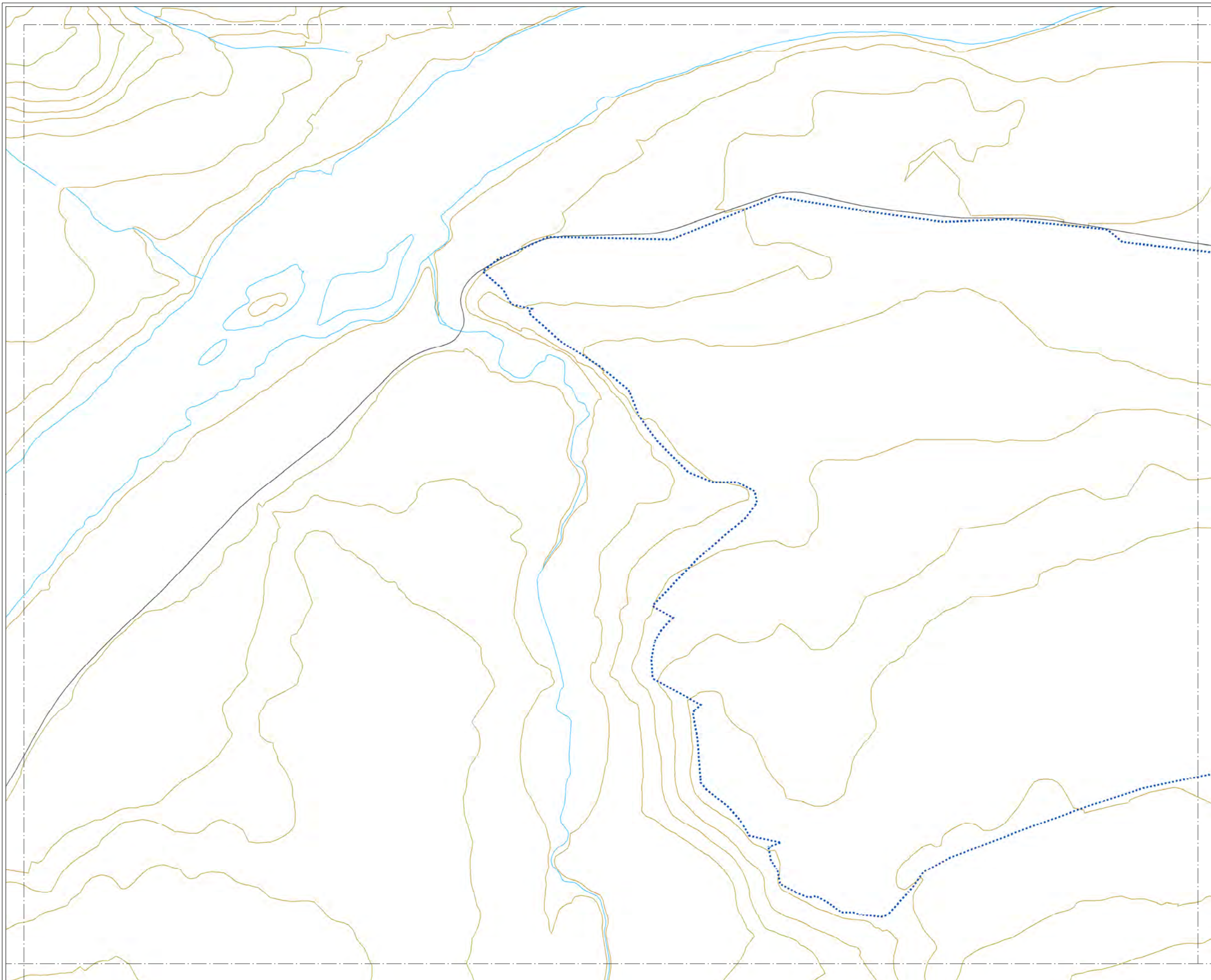
**TIPOS DE EDIFICIOS**

 Uso sanitario o docente
 Uso residencial
 Uso terciario
 Uso industrial
 Uso infraestructuras

**ELEMENTOS CARTOGRÁFICOS**

 Término municipal
 Área de estudio
 Curva de nivel
 Curso fluvial
 Carretera
 Ferrocarril
 Zona verde
 Otros elementos










**MAPA ESTRATÉGICO  
DE RUIDO DE  
ZAMORA**

**LEYENDA**









**SUPERACIÓN DE LOS OBJETIVOS  
DE CALIDAD ACÚSTICA EN  
FUNCIÓN DE LA ZONIFICACIÓN  
ACÚSTICA (dBA)**

- |  |   |
|--|---|
|  0-5  |  10-15 |
|  5-10 |  > 15  |

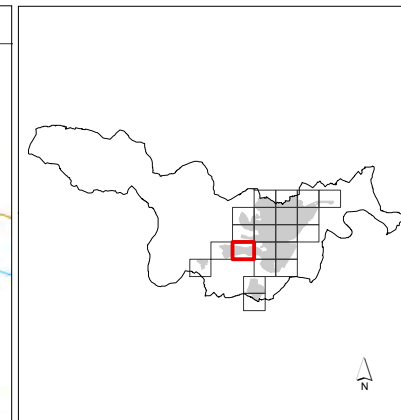
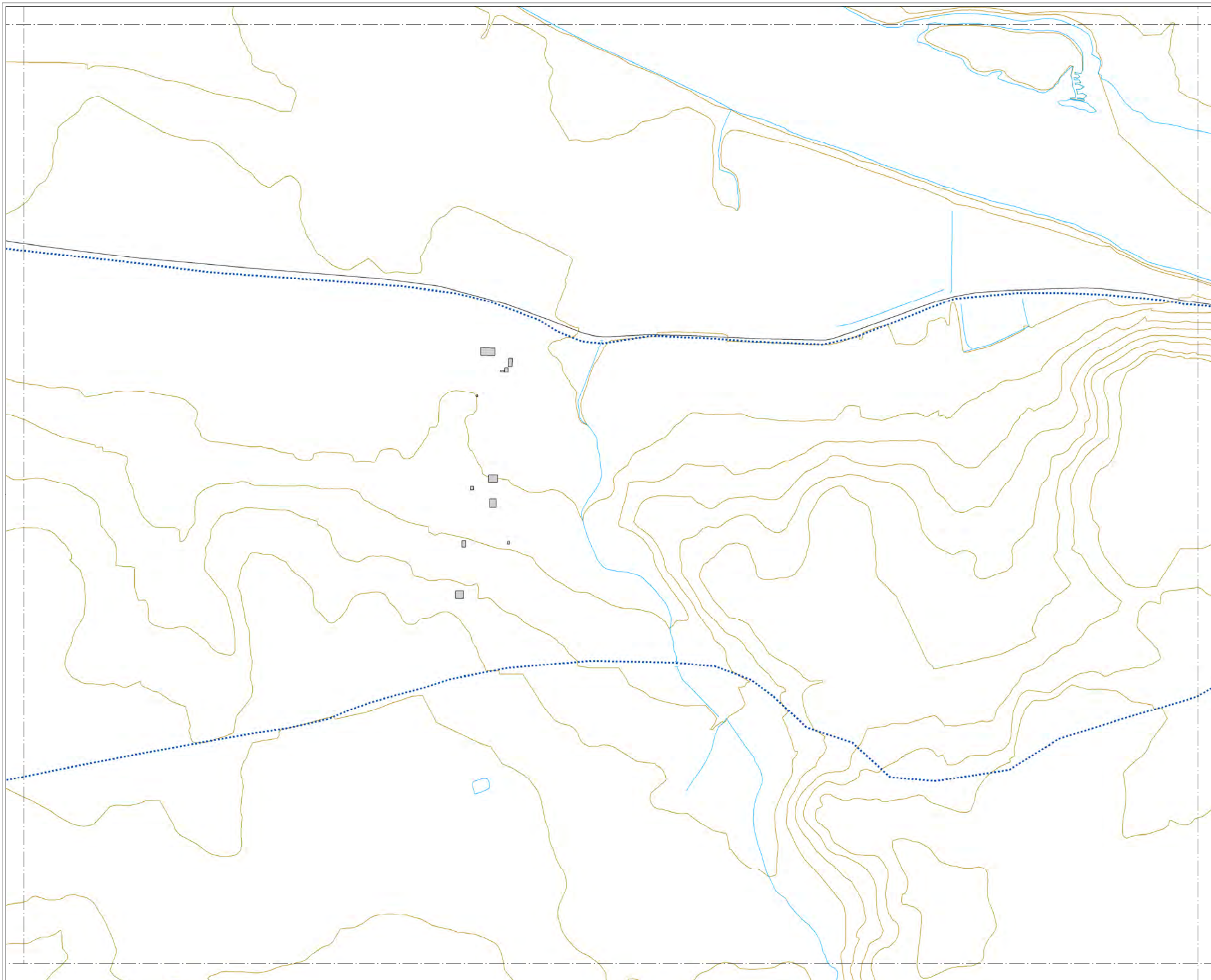
**TIPOS DE EDIFICIOS**

- |   |
|---|
|  Uso sanitario o docente |
|  Uso residencial         |
|  Uso terciario           |
|  Uso industrial          |
|  Uso infraestructuras    |

**ELEMENTOS CARTOGRÁFICOS**

- |   |
|---|
|  Término municipal |
|  Área de estudio   |
|  Curva de nivel    |
|  Curso fluvial     |
|  Carretera         |
|  Ferrocarril       |
|  Zona verde        |
|  Otros elementos   |










**MAPA ESTRATÉGICO  
DE RUIDO DE  
ZAMORA**

**LEYENDA**









SUPERACIÓN DE LOS OBJETIVOS DE CALIDAD ACÚSTICA EN FUNCIÓN DE LA ZONIFICACIÓN ACÚSTICA (dBA)

 0-5	 10-15
 5-10	 > 15

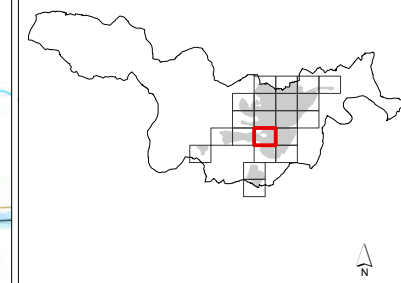
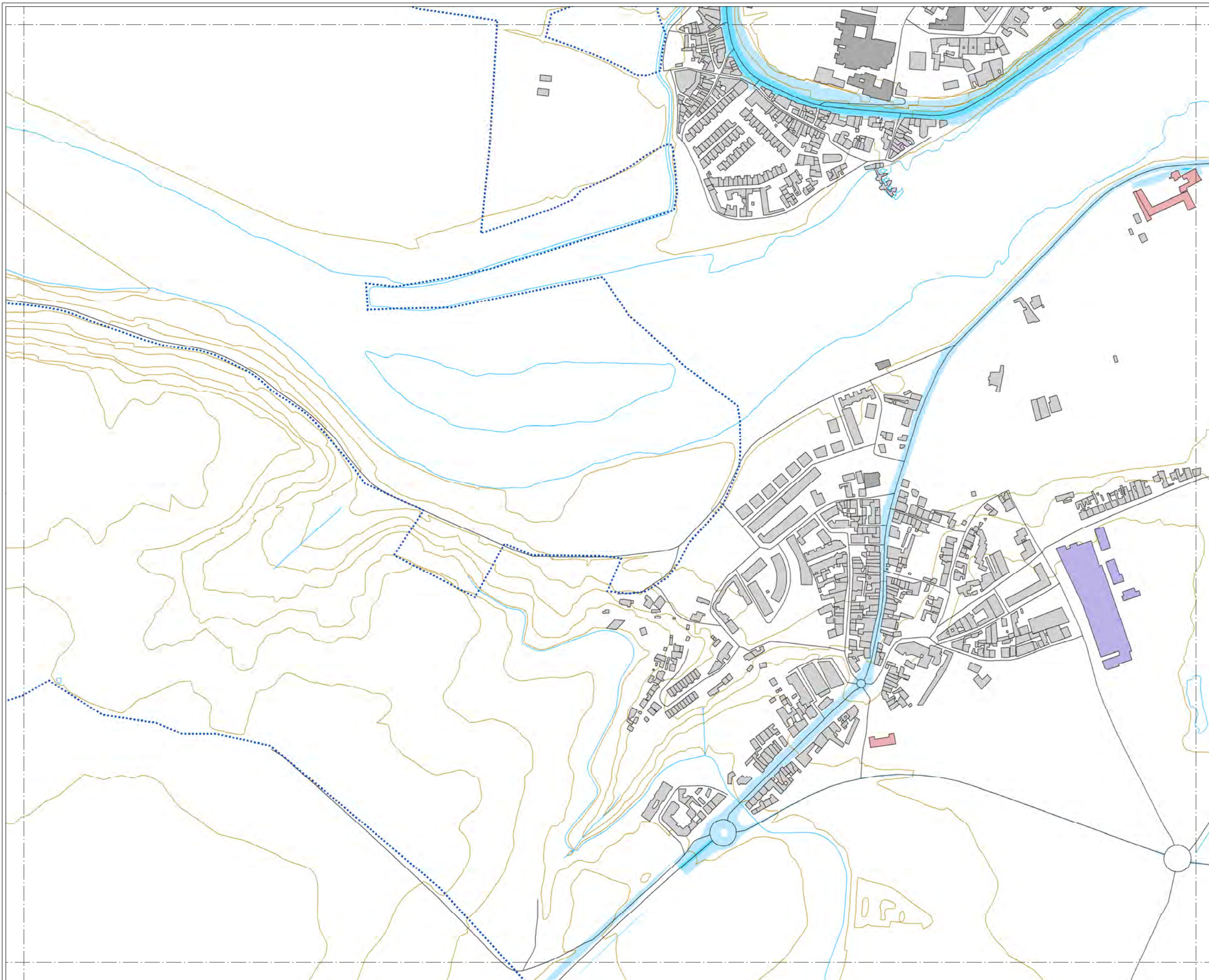
**TIPOS DE EDIFICIOS**

 Uso sanitario o docente
 Uso residencial
 Uso terciario
 Uso industrial
 Uso infraestructuras

**ELEMENTOS CARTOGRÁFICOS**

 Término municipal
 Área de estudio
 Curva de nivel
 Curso fluvial
 Carretera
 Ferrocarril
 Zona verde
 Otros elementos





### MAPA ESTRATÉGICO DE RUIDO DE ZAMORA

#### LEYENDA

SUPERACIÓN DE LOS OBJETIVOS DE CALIDAD ACÚSTICA EN FUNCIÓN DE LA ZONIFICACIÓN ACÚSTICA (dBA)

0-5	10-15
5-10	> 15

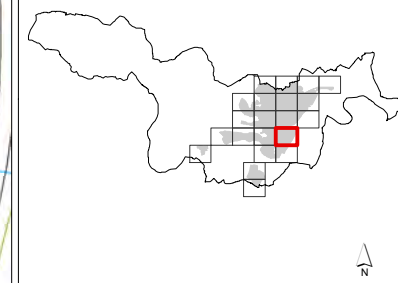
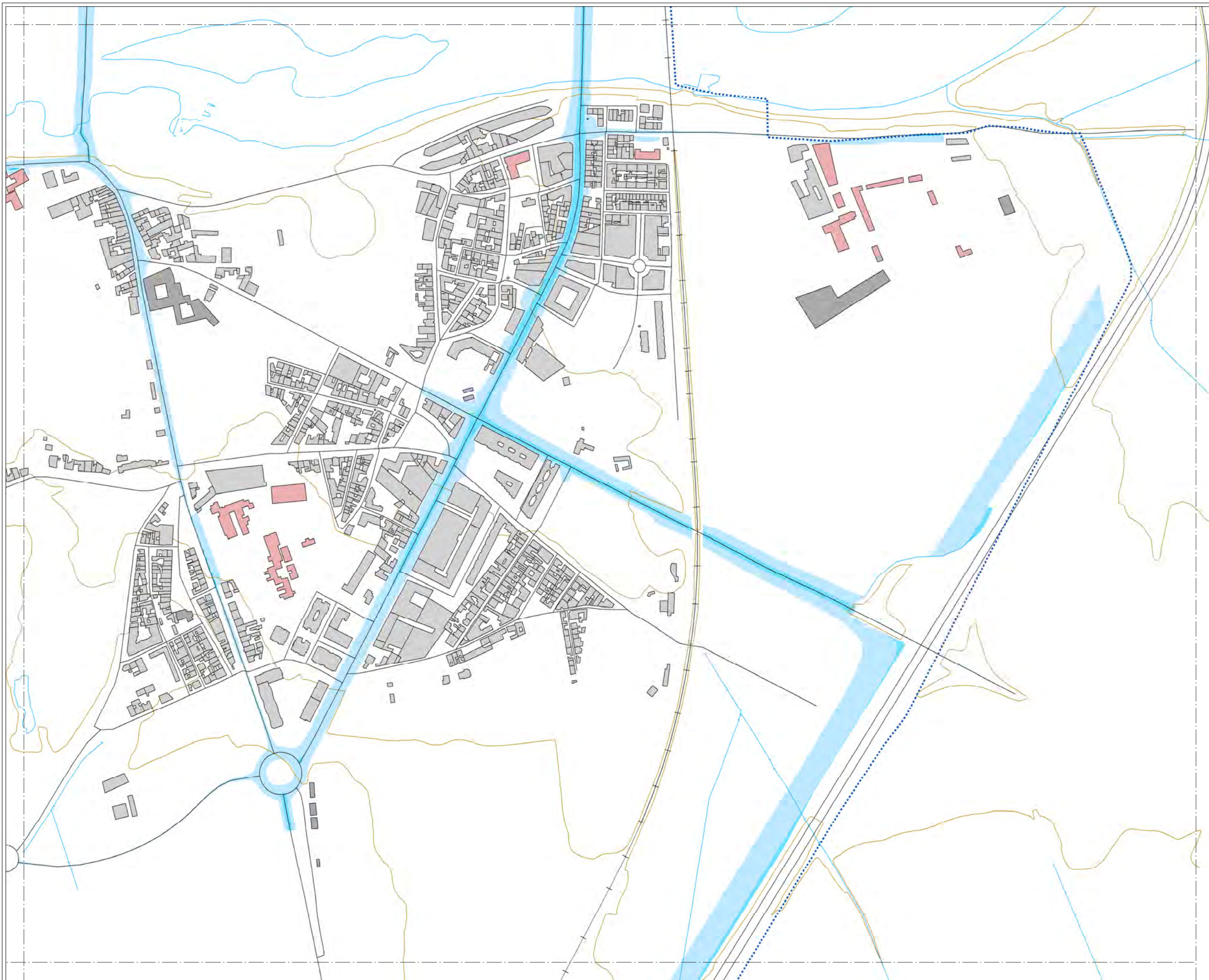
#### TIPOS DE EDIFICIOS

Red	Uso sanitario o docente
Grey	Uso residencial
Dark Grey	Uso terciario
Purple	Uso industrial
Dark Purple	Uso infraestructuras

#### ELEMENTOS CARTOGRÁFICOS

Dashed line	Término municipal
Dotted line	Área de estudio
Yellow line	Curva de nivel
Blue line	Curso fluvial
Black line	Carretera
Black line with cross-ticks	Ferrocarril
Green pattern	Zona verde
Black line	Otros elementos





### MAPA ESTRATÉGICO DE RUIDO DE ZAMORA

#### LEYENDA

SUPERACIÓN DE LOS OBJETIVOS DE CALIDAD ACÚSTICA EN FUNCIÓN DE LA ZONIFICACIÓN ACÚSTICA (dBA)

0-5	10-15
5-10	> 15

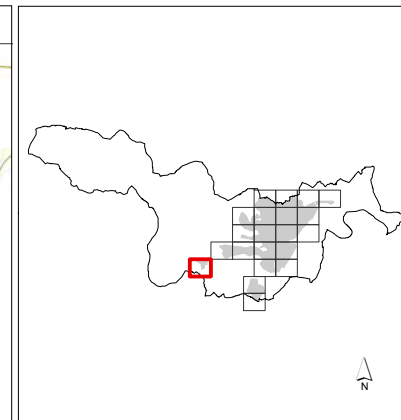
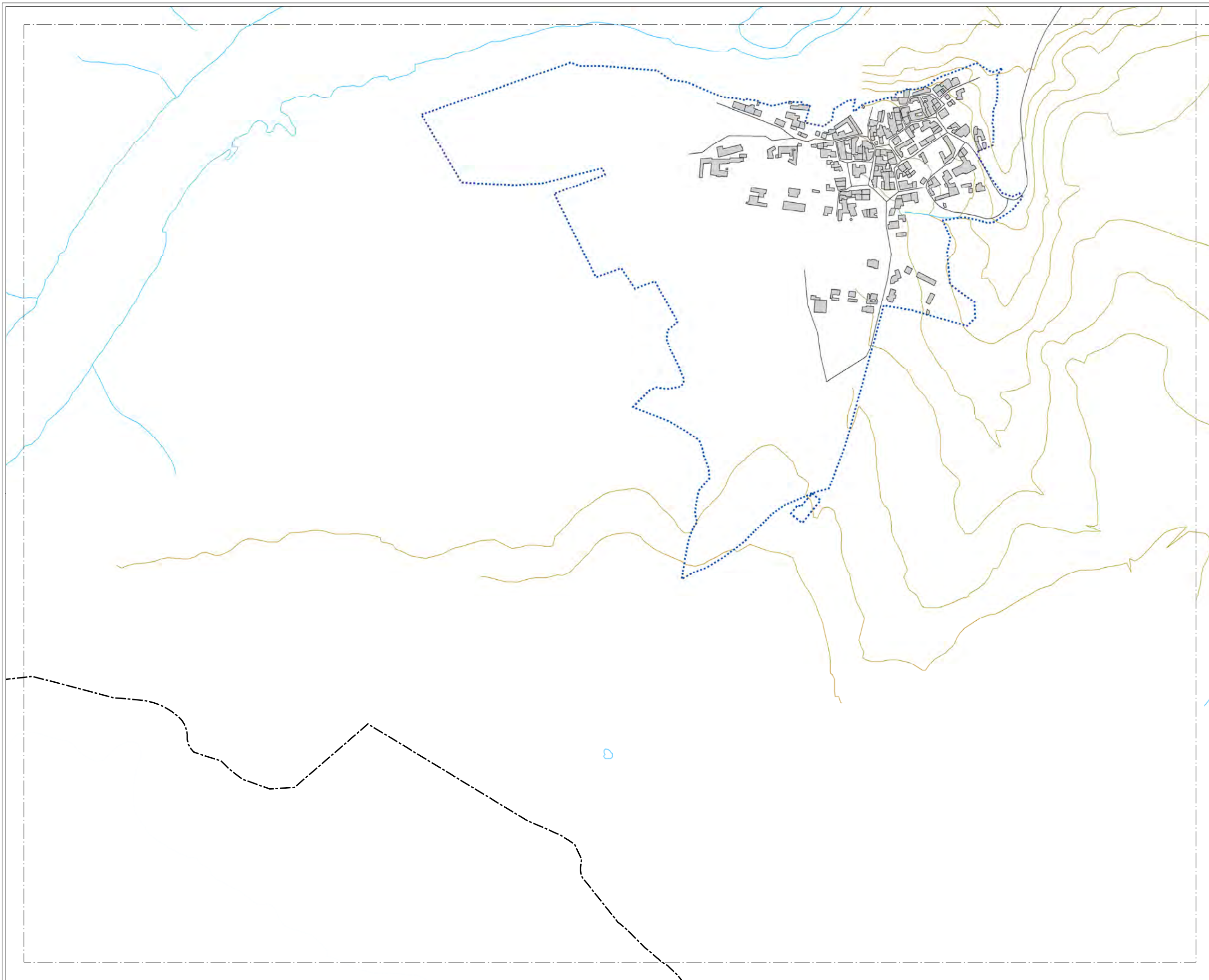
#### TIPOS DE EDIFICIOS

Red	Uso sanitario o docente
Light Grey	Uso residencial
Dark Grey	Uso terciario
Purple	Uso industrial
Dark Purple	Uso infraestructuras

#### ELEMENTOS CARTOGRÁFICOS

Black dashed line	Término municipal
Blue dotted line	Área de estudio
Yellow line	Curva de nivel
Blue line	Curso fluvial
Black line	Carretera
Black line with cross-ticks	Ferrocarril
Green stippled area	Zona verde
Black line	Otros elementos





**MAPA ESTRATÉGICO  
DE RUIDO DE  
ZAMORA**

**LEYENDA**

SUPERACIÓN DE LOS OBJETIVOS DE CALIDAD ACÚSTICA EN FUNCIÓN DE LA ZONIFICACIÓN ACÚSTICA (dBA)

0-5	10-15
5-10	> 15

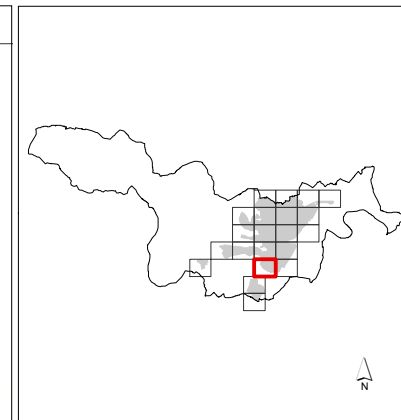
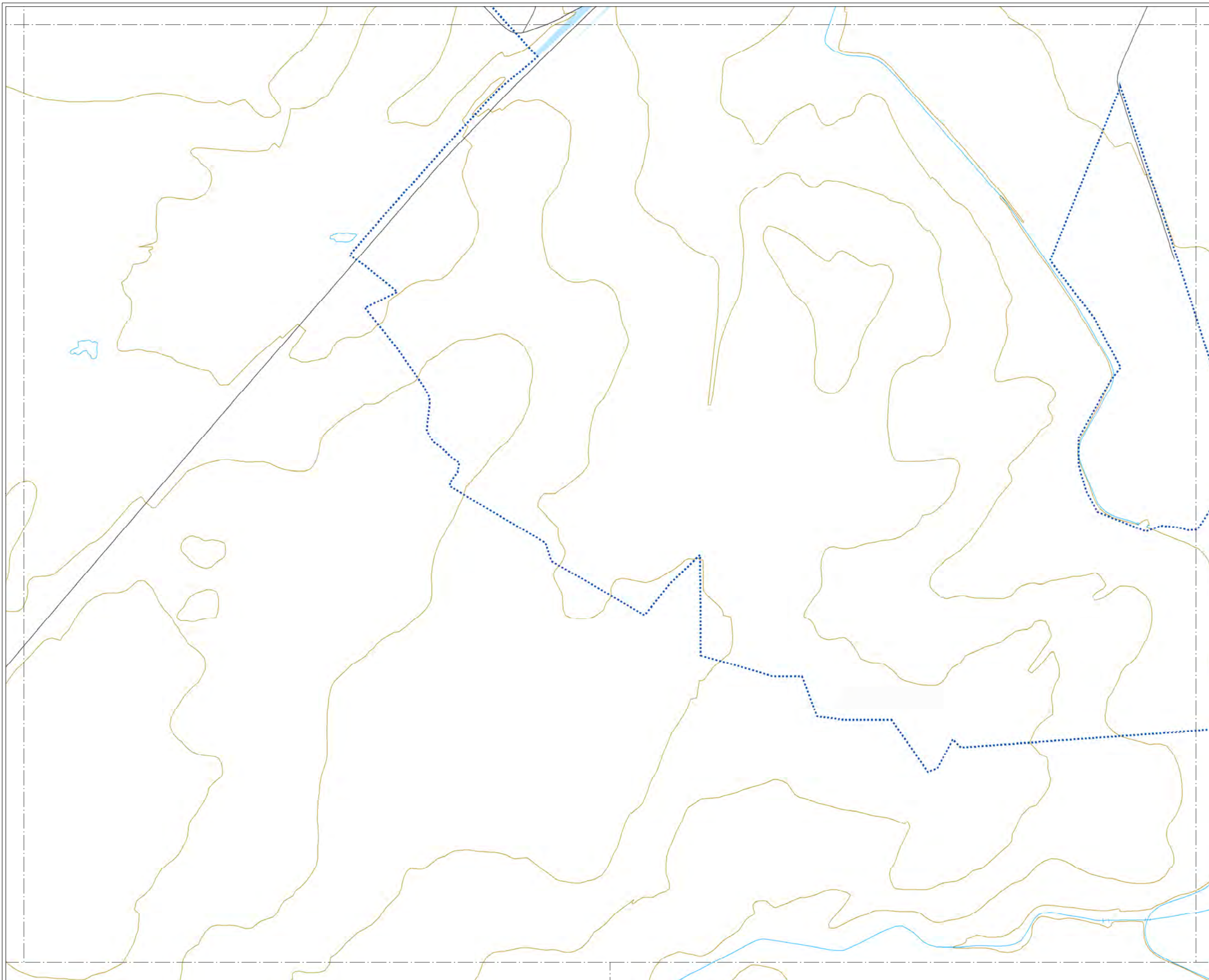
**TIPOS DE EDIFICIOS**

[Red box]	Uso sanitario o docente
[Grey box]	Uso residencial
[Dark grey box]	Uso terciario
[Purple box]	Uso industrial
[Dark purple box]	Uso infraestructuras

**ELEMENTOS CARTOGRÁFICOS**

[Dashed line]	Término municipal
[Blue dotted line]	Área de estudio
[Yellow line]	Curva de nivel
[Blue line]	Curso fluvial
[Black line]	Carretera
[Black line with cross-ticks]	Ferrocarril
[Green stippled area]	Zona verde
[Black line]	Otros elementos





**MAPA ESTRATÉGICO  
DE RUIDO DE  
ZAMORA**

**LEYENDA**

SUPERACIÓN DE LOS OBJETIVOS  
DE CALIDAD ACÚSTICA EN  
FUNCIÓN DE LA ZONIFICACIÓN  
ACÚSTICA (dBA)

0-5	10-15
5-10	> 15

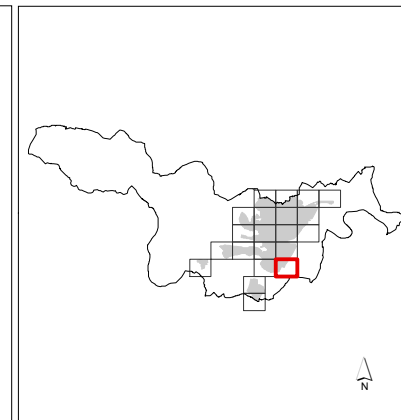
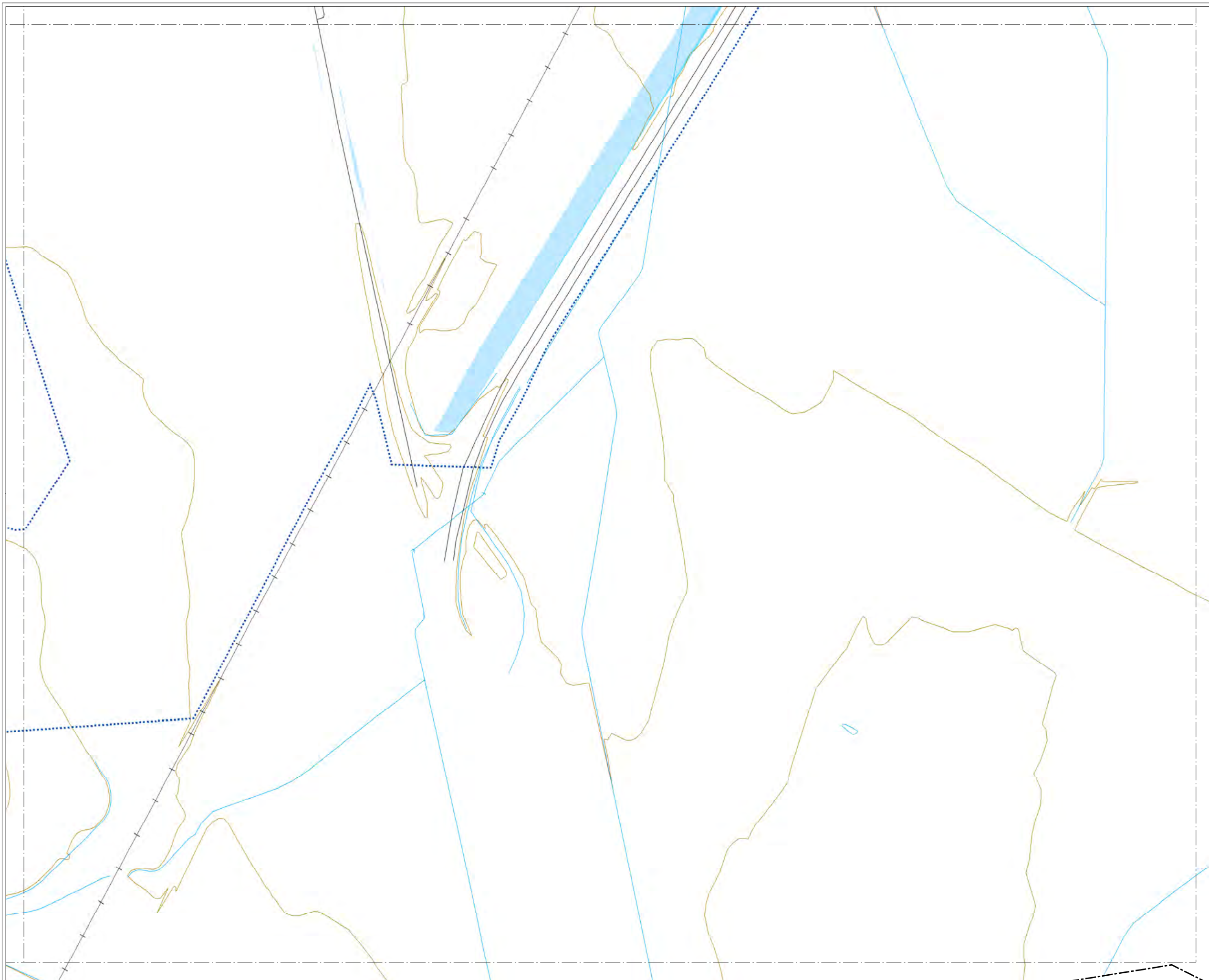
**TIPOS DE EDIFICIOS**

Useo sanitario o docente
Useo residencial
Useo terciario
Useo industrial
Useo infraestructuras

**ELEMENTOS CARTOGRÁFICOS**

Término municipal
Área de estudio
Curva de nivel
Curso fluvial
Carretera
Ferrocarril
Zona verde
Otros elementos





**MAPA ESTRATÉGICO  
DE RUIDO DE  
ZAMORA**

**LEYENDA**

SUPERACIÓN DE LOS OBJETIVOS  
DE CALIDAD ACÚSTICA EN  
FUNCIÓN DE LA ZONIFICACIÓN  
ACÚSTICA (dBA)

0-5	10-15
5-10	> 15

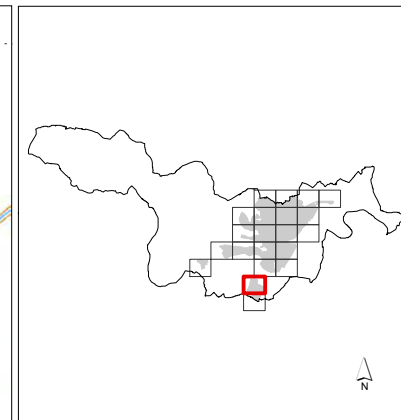
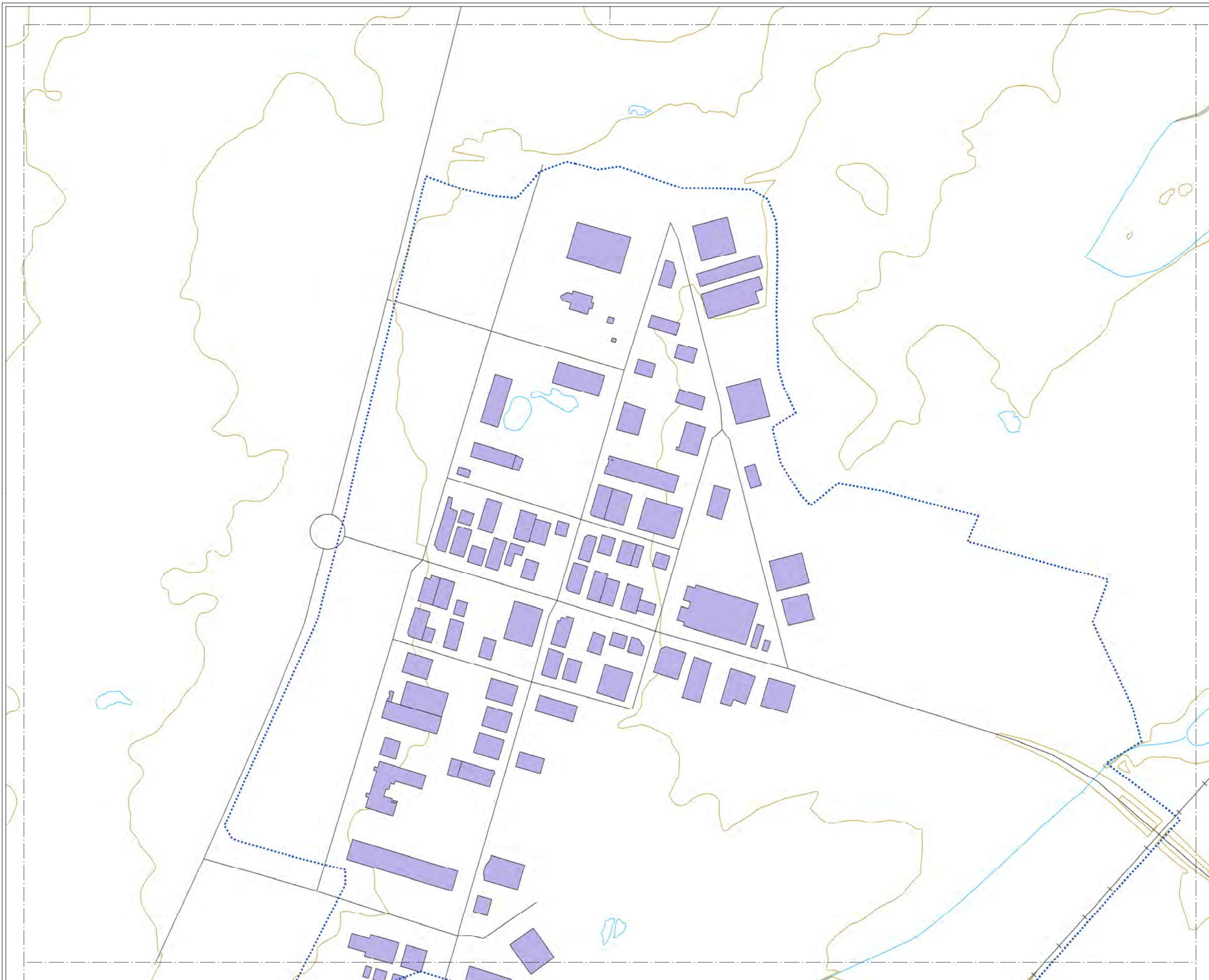
**TIPOS DE EDIFICIOS**

Usado sanitario o docente
Usado residencial
Usado terciario
Usado industrial
Usado infraestructuras

**ELEMENTOS CARTOGRÁFICOS**

Término municipal
Área de estudio
Curva de nivel
Curso fluvial
Carretera
Ferrocarril
Zona verde
Otros elementos





**MAPA ESTRATÉGICO  
DE RUIDO DE  
ZAMORA**

**LEYENDA**

**SUPERACIÓN DE LOS OBJETIVOS  
DE CALIDAD ACÚSTICA EN  
FUNCIÓN DE LA ZONIFICACIÓN  
ACÚSTICA (dBA)**

0-5	10-15
5-10	> 15

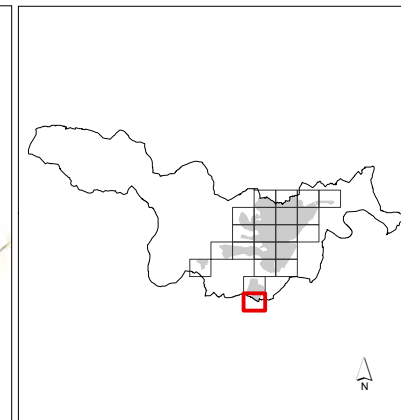
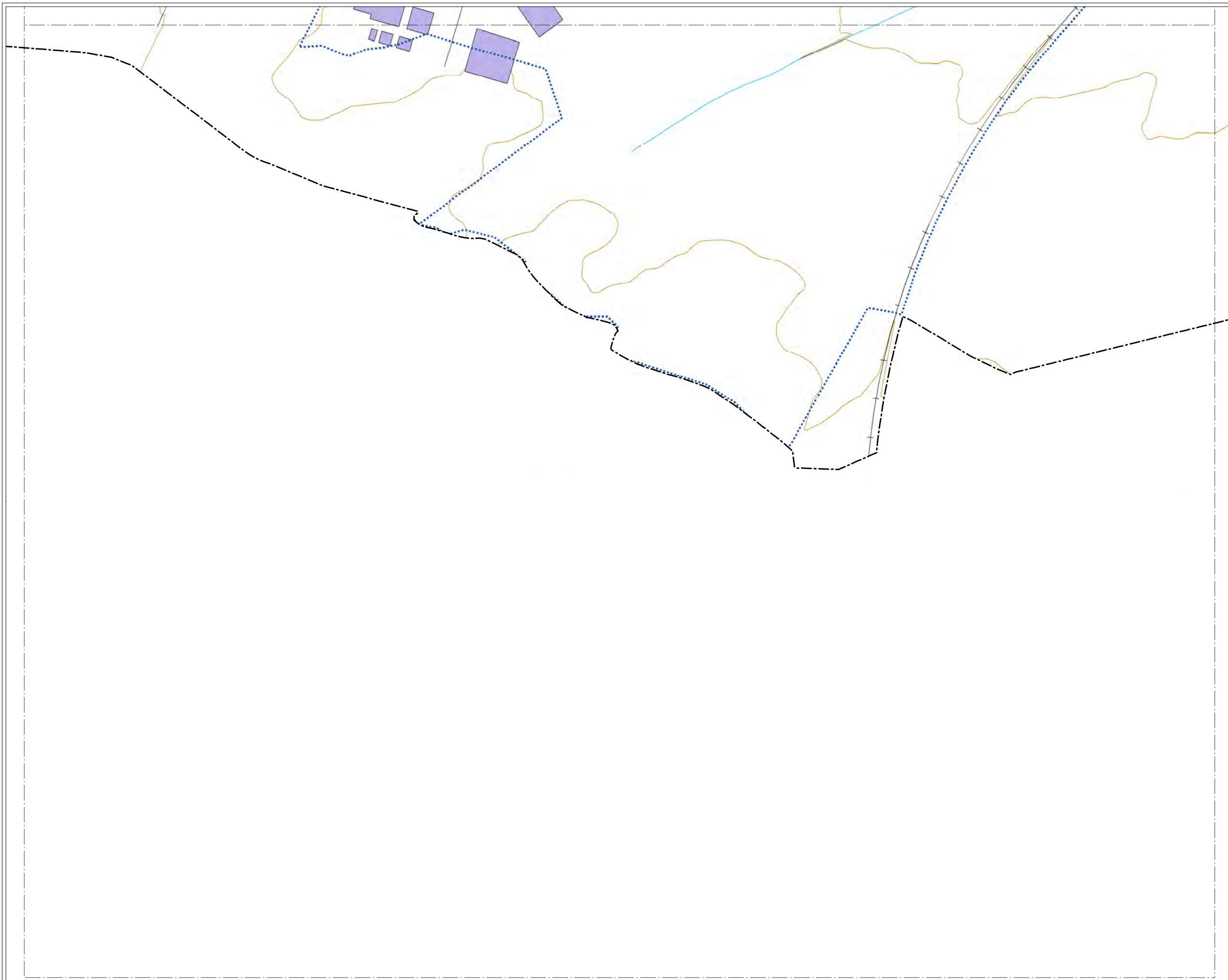
**TIPOS DE EDIFICIOS**

Useo sanitario o docente
Useo residencial
Useo terciario
Useo industrial
Useo infraestructuras

**ELEMENTOS CARTOGRÁFICOS**

Término municipal
Área de estudio
Curva de nivel
Curso fluvial
Carretera
Ferrocarril
Zona verde
Otros elementos





## MAPA ESTRATÉGICO DE RUIDO DE ZAMORA

### LEYENDA

SUPERACIÓN DE LOS OBJETIVOS DE CALIDAD ACÚSTICA EN FUNCIÓN DE LA ZONIFICACIÓN ACÚSTICA (dBA)

0-5	10-15
5-10	> 15

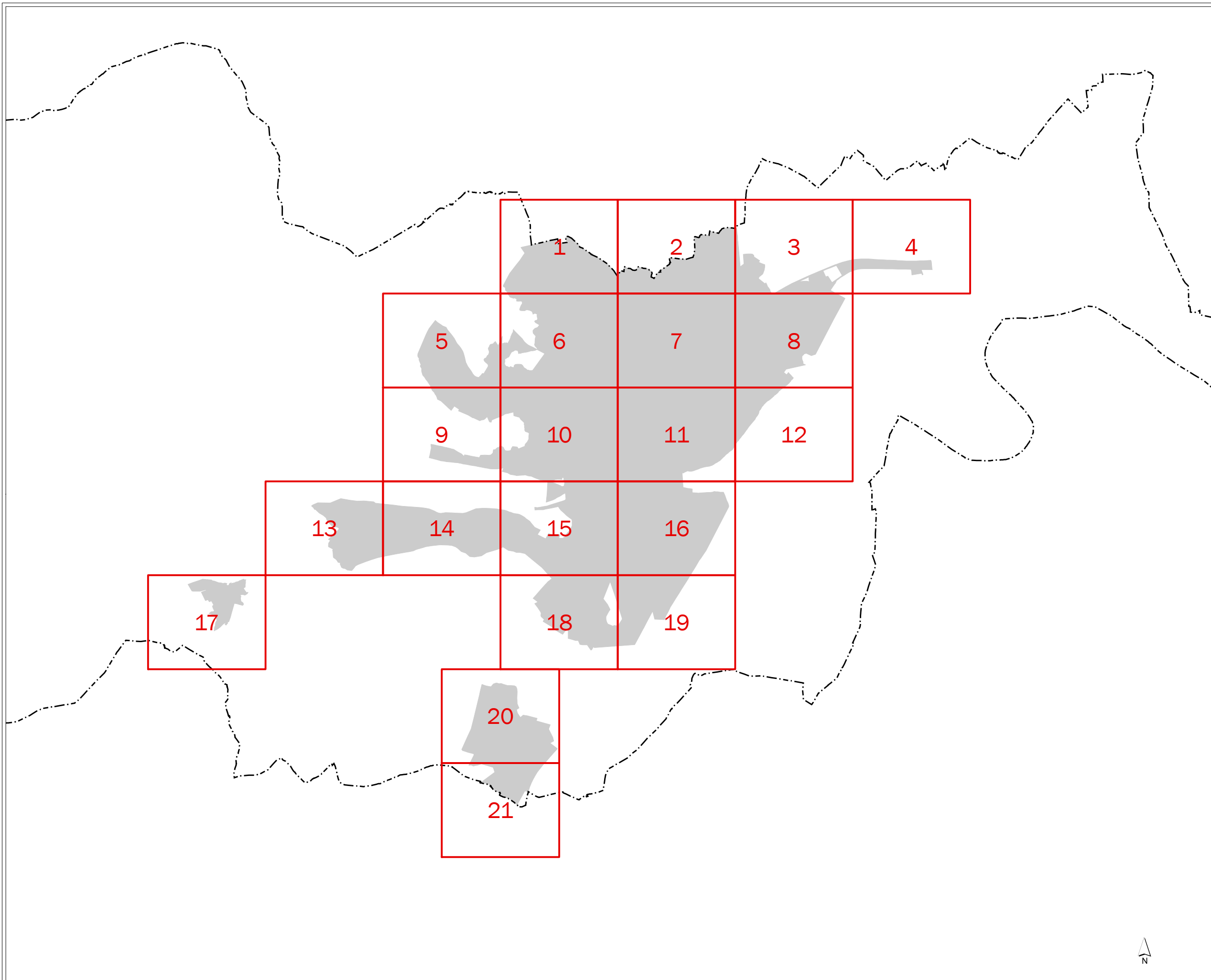
TIPOS DE EDIFICIOS

Red	Uso sanitario o docente
Grey	Uso residencial
Dark Grey	Uso terciario
Light Purple	Uso industrial
Dark Purple	Uso infraestructuras

ELEMENTOS CARTOGRÁFICOS

Black dashed line	Término municipal
Blue dotted line	Área de estudio
Yellow line	Curva de nivel
Blue line	Curso fluvial
Black line	Carretera
Black line with cross-ticks	Ferrocarril
Green pattern	Zona verde
Black line	Otros elementos

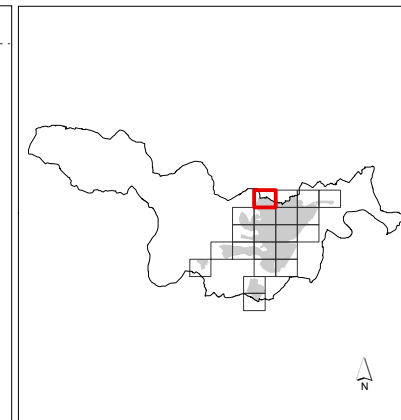
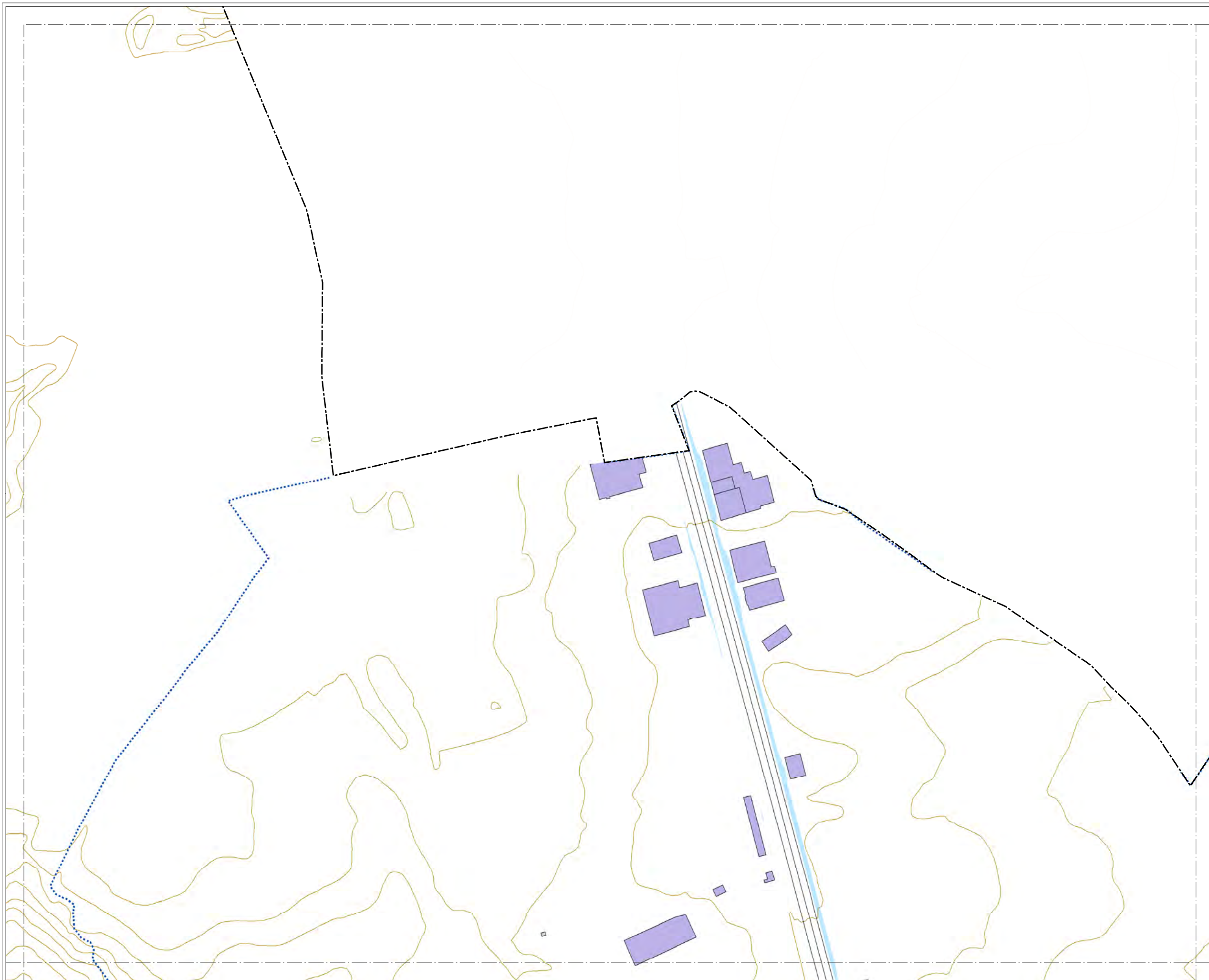




**MAPA ESTRATÉGICO  
DE RUIDO DE  
ZAMORA**

- LEYENDA**
- MINUTA DE DISTRIBUCIÓN**
- Hojas representadas
  - Hojas no representadas
- ELEMENTOS CARTOGRÁFICOS**
- Término municipal
  - Área de estudio





**MAPA ESTRATÉGICO  
DE RUIDO DE  
ZAMORA**

**LEYENDA**

SUPERACIÓN DE LOS OBJETIVOS  
DE CALIDAD ACÚSTICA EN  
FUNCIÓN DE LA ZONIFICACIÓN  
ACÚSTICA (dBA)

0-5	10-15
5-10	> 15

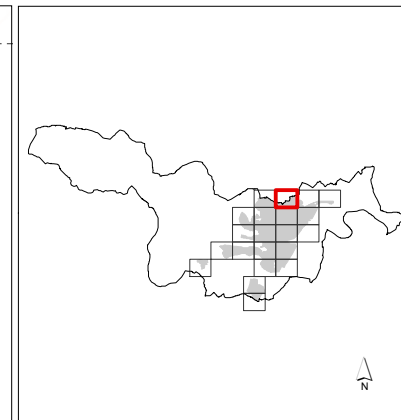
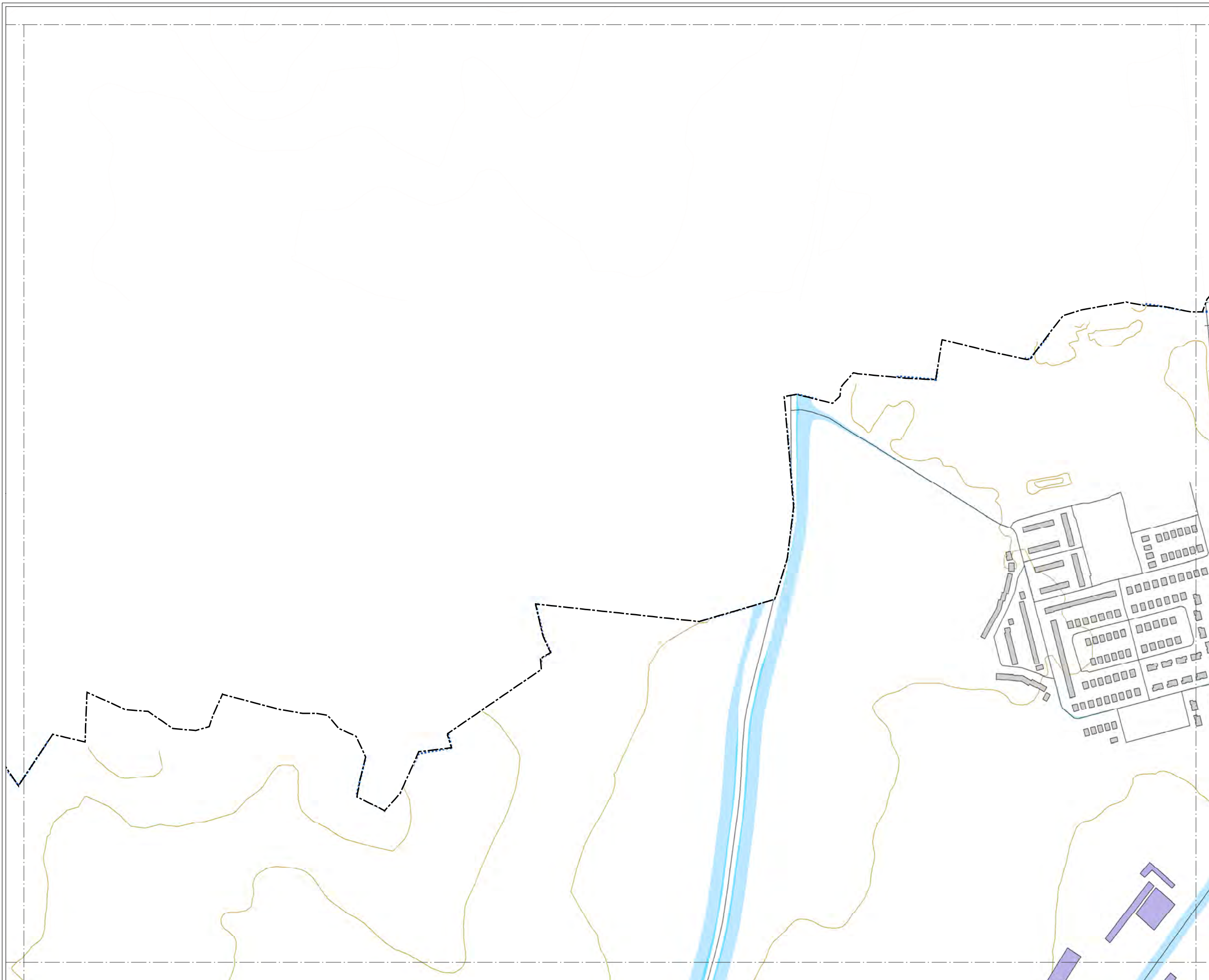
**TIPOS DE EDIFICIOS**

Useo sanitario o docente
Useo residencial
Useo terciario
Useo industrial
Useo infraestructuras

**ELEMENTOS CARTOGRÁFICOS**

Término municipal
Área de estudio
Curva de nivel
Curso fluvial
Carretera
Ferrocarril
Zona verde
Otros elementos





**MAPA ESTRATÉGICO  
DE RUIDO DE  
ZAMORA**

**LEYENDA**

SUPERACIÓN DE LOS OBJETIVOS  
DE CALIDAD ACÚSTICA EN  
FUNCIÓN DE LA ZONIFICACIÓN  
ACÚSTICA (dBA)

0-5	10-15
5-10	> 15

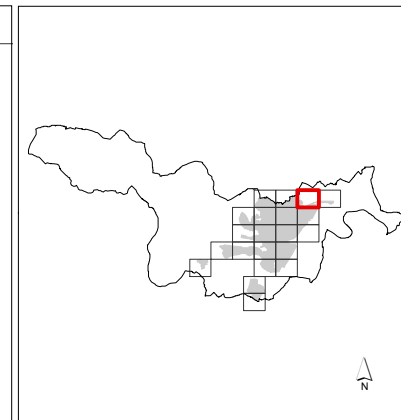
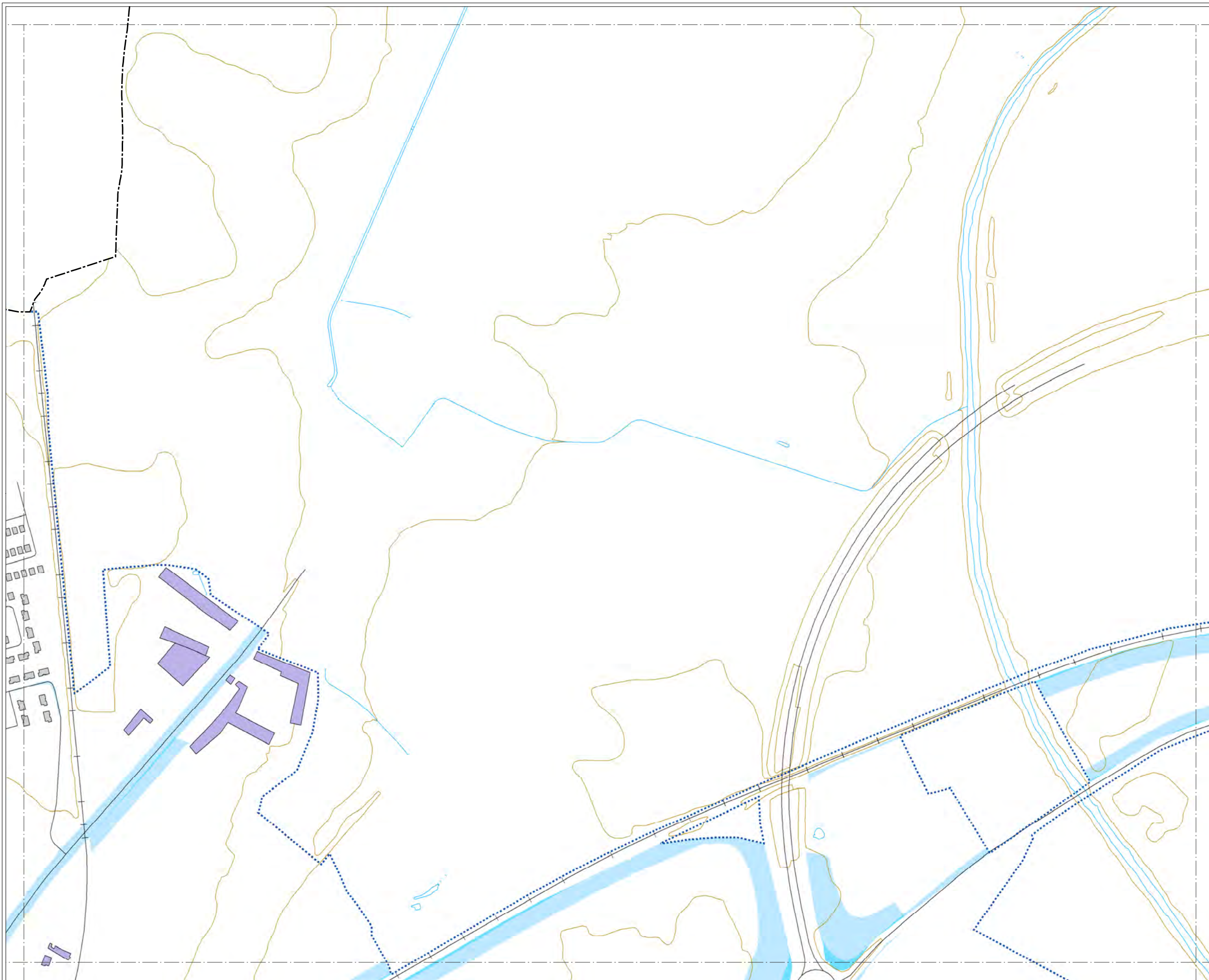
**TIPOS DE EDIFICIOS**

Usado sanitario o docente
Usado residencial
Usado terciario
Usado industrial
Usado infraestructuras

**ELEMENTOS CARTOGRÁFICOS**

Término municipal
Área de estudio
Curva de nivel
Curso fluvial
Carretera
Ferrocarril
Zona verde
Otros elementos





**MAPA ESTRATÉGICO  
DE RUIDO DE  
ZAMORA**

**LEYENDA**

SUPERACIÓN DE LOS OBJETIVOS  
DE CALIDAD ACÚSTICA EN  
FUNCIÓN DE LA ZONIFICACIÓN  
ACÚSTICA (dBA)

0-5	10-15
5-10	> 15

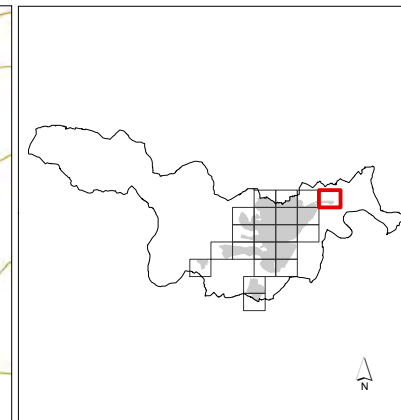
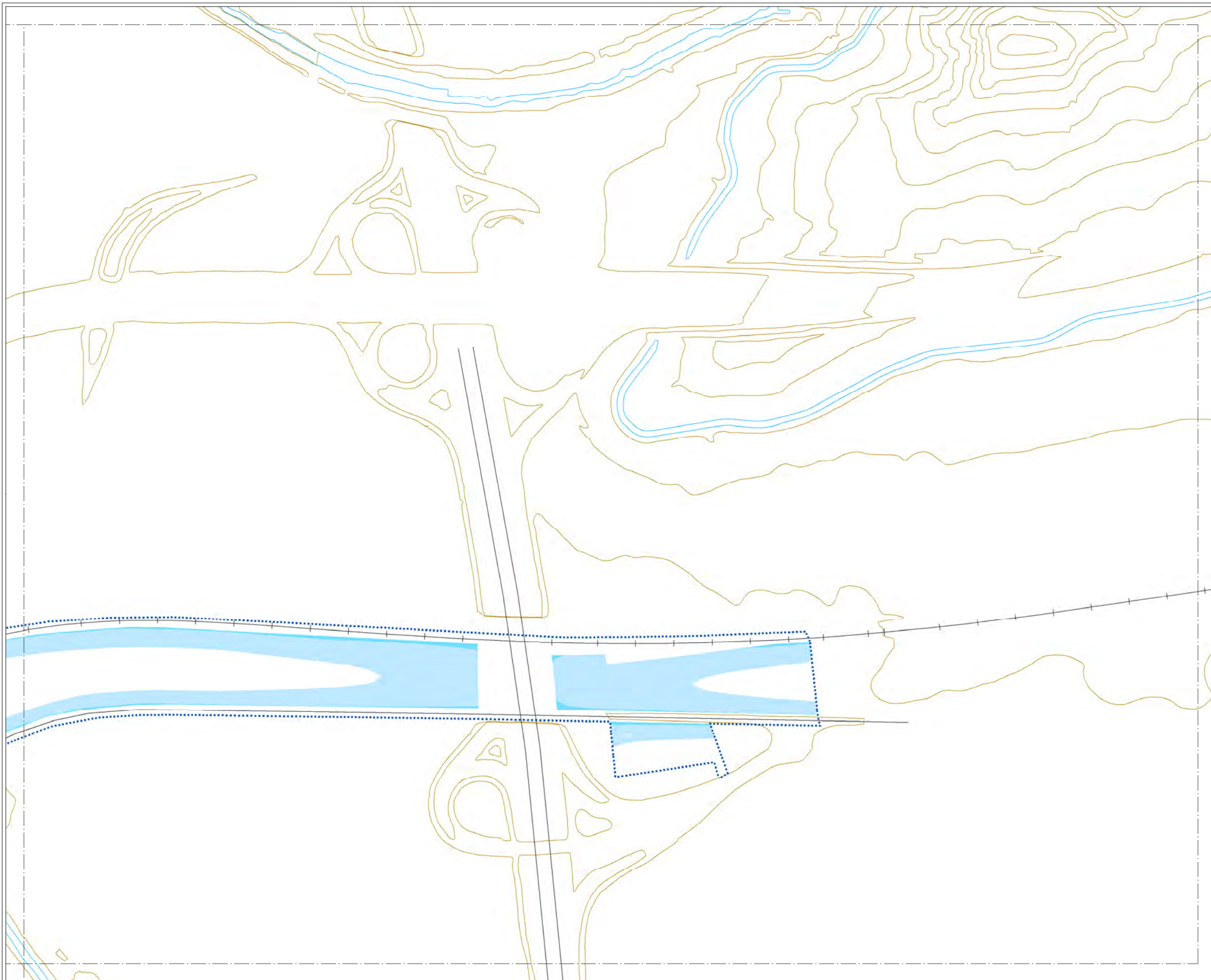
**TIPOS DE EDIFICIOS**

Red square	Uso sanitario o docente
Grey square	Uso residencial
Dark grey square	Uso terciario
Purple square	Uso industrial
Dark purple square	Uso infraestructuras

**ELEMENTOS CARTOGRÁFICOS**

Dashed line	Término municipal
Dotted line	Área de estudio
Yellow line	Curva de nivel
Blue line	Curso fluvial
Black line	Carretera
Black line with cross-ticks	Ferrocarril
Green stippled area	Zona verde
Black line	Otros elementos










**MAPA ESTRATÉGICO  
DE RUIDO DE  
ZAMORA**

**LEYENDA**









**SUPERACIÓN DE LOS OBJETIVOS  
DE CALIDAD ACÚSTICA EN  
FUNCIÓN DE LA ZONIFICACIÓN  
ACÚSTICA (dBA)**

- |  |   |
|--|---|
|  0-5  |  10-15 |
|  5-10 |  > 15  |

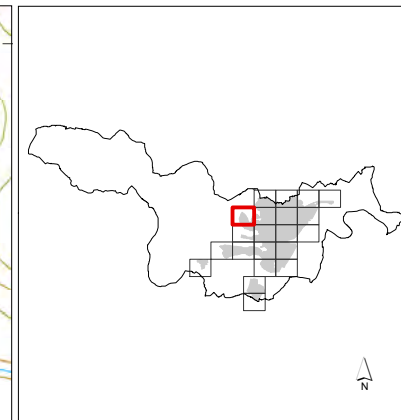
**TIPOS DE EDIFICIOS**

- |   |
|---|
|  Uso sanitario o docente |
|  Uso residencial         |
|  Uso terciario           |
|  Uso industrial          |
|  Uso infraestructuras    |

**ELEMENTOS CARTOGRÁFICOS**

- |   |
|---|
|  Término municipal |
|  Área de estudio   |
|  Curva de nivel    |
|  Curso fluvial     |
|  Carretera         |
|  Ferrocarril       |
|  Zona verde        |
|  Otros elementos   |





**MAPA ESTRATÉGICO  
DE RUIDO DE  
ZAMORA**

**LEYENDA**

**SUPERACIÓN DE LOS OBJETIVOS  
DE CALIDAD ACÚSTICA EN  
FUNCIÓN DE LA ZONIFICACIÓN  
ACÚSTICA (dBA)**

0-5	10-15
5-10	> 15

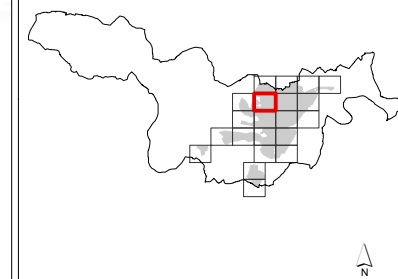
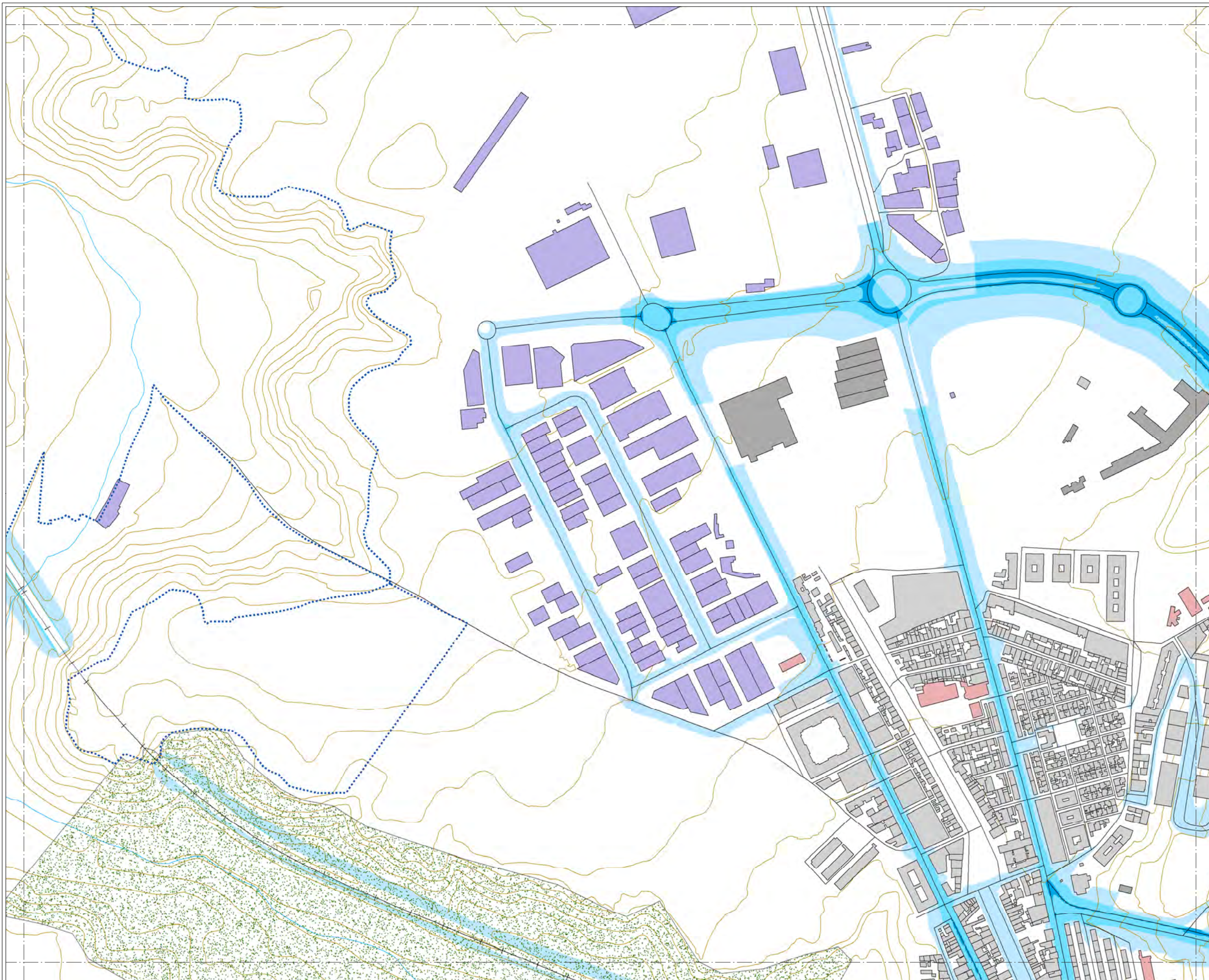
**TIPOS DE EDIFICIOS**

Useo sanitario o docente
Useo residencial
Useo terciario
Useo industrial
Useo infraestructuras

**ELEMENTOS CARTOGRÁFICOS**

Término municipal
Área de estudio
Curva de nivel
Curso fluvial
Carretera
Ferrocarril
Zona verde
Otros elementos





### MAPA ESTRATÉGICO DE RUIDO DE ZAMORA

#### LEYENDA

SUPERACIÓN DE LOS OBJETIVOS DE CALIDAD ACÚSTICA EN FUNCIÓN DE LA ZONIFICACIÓN ACÚSTICA (dBA)

0-5	10-15
5-10	> 15

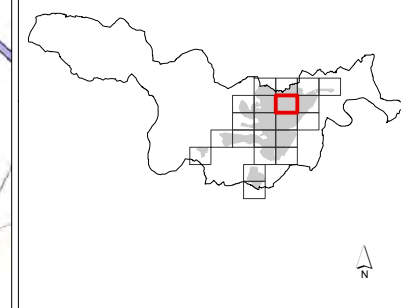
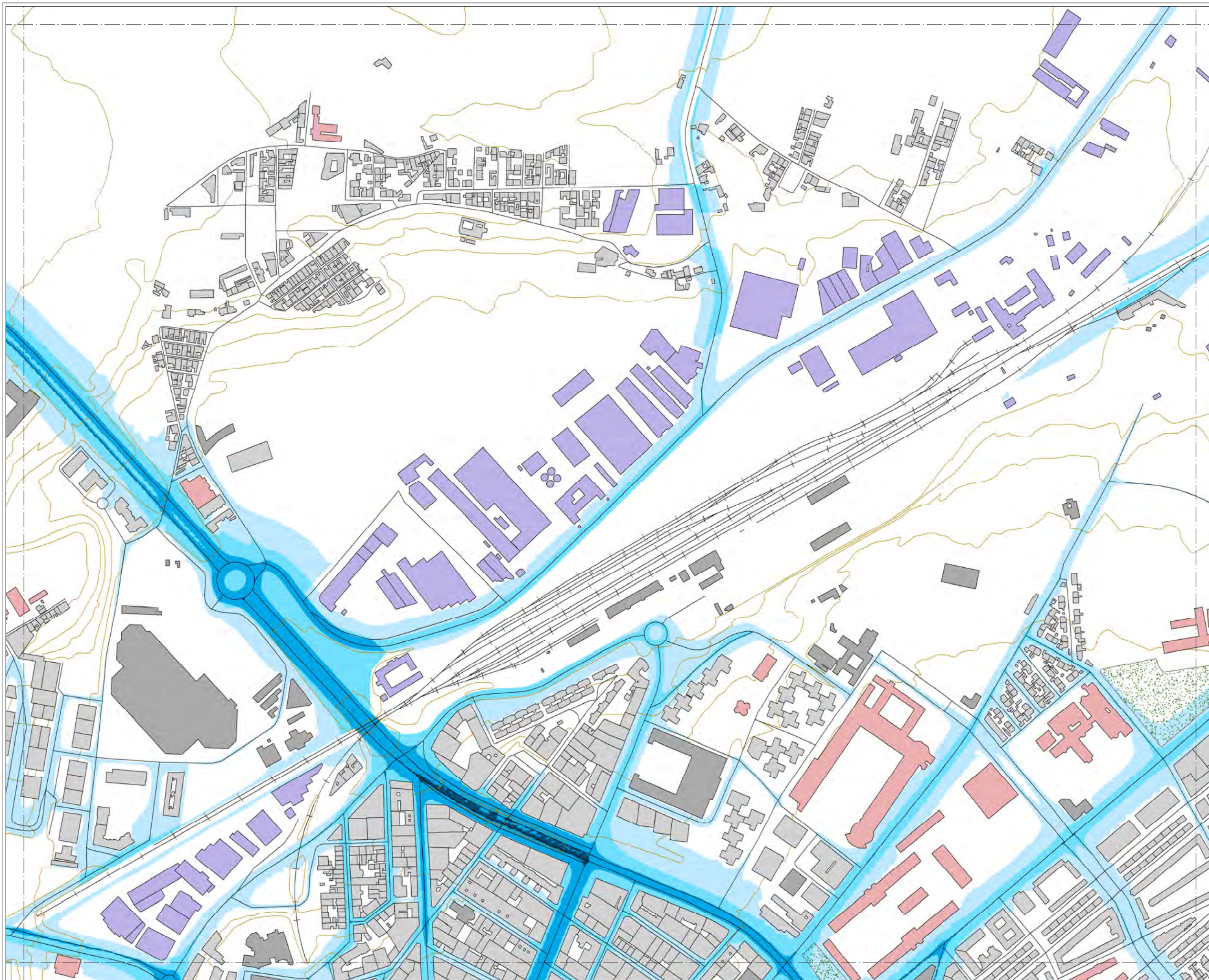
#### TIPOS DE EDIFICIOS

<span style="color: red;">■</span>	Uso sanitario o docente
<span style="color: grey;">■</span>	Uso residencial
<span style="color: darkgrey;">■</span>	Uso terciario
<span style="color: purple;">■</span>	Uso industrial
<span style="color: darkpurple;">■</span>	Uso infraestructuras

#### ELEMENTOS CARTOGRÁFICOS

<span style="border: 1px dashed black; display: inline-block; width: 10px; height: 10px;"></span>	Término municipal
<span style="border: 1px dotted blue; display: inline-block; width: 10px; height: 10px;"></span>	Área de estudio
<span style="color: orange;">—</span>	Curva de nivel
<span style="color: blue;">—</span>	Curso fluvial
<span style="color: black;">—</span>	Carretera
<span style="color: black;">+</span>	Ferrocarril
<span style="color: green;">■</span>	Zona verde
<span style="color: black;">—</span>	Otros elementos





**MAPA ESTRATÉGICO  
DE RUIDO DE  
ZAMORA**

**LEYENDA**

SUPERACIÓN DE LOS OBJETIVOS  
DE CALIDAD ACÚSTICA EN  
FUNCIÓN DE LA ZONIFICACIÓN  
ACÚSTICA (dBA)

- |      |       |
|------|-------|
| 0-5  | 10-15 |
| 5-10 | > 15  |

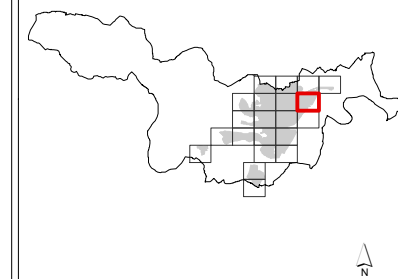
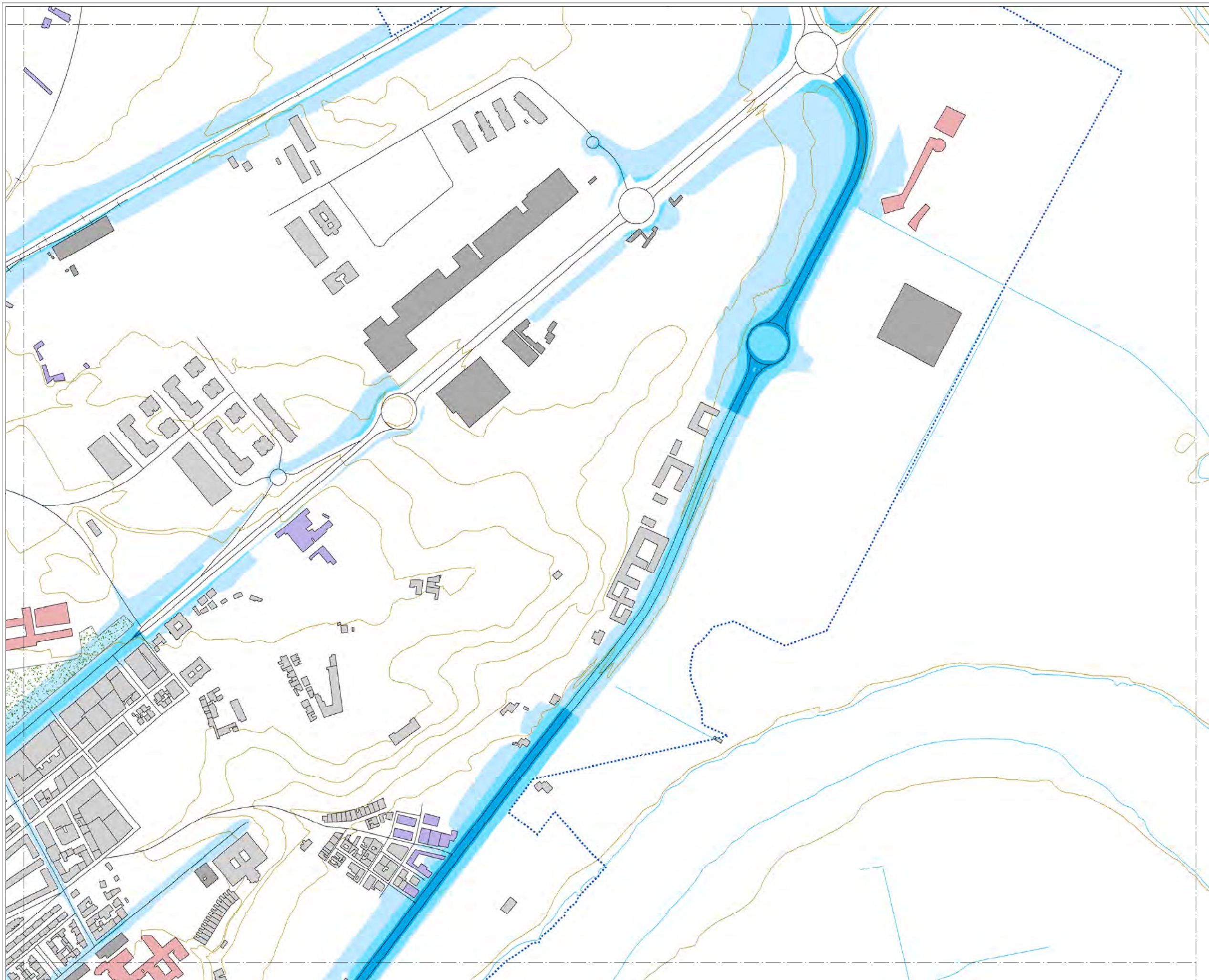
**TIPOS DE EDIFICIOS**

- |  |                         |
|--|-------------------------|
|  | Uso sanitario o docente |
|  | Uso residencial         |
|  | Uso terciario           |
|  | Uso industrial          |
|  | Uso infraestructuras    |

**ELEMENTOS CARTOGRÁFICOS**

- |  |                   |
|--|-------------------|
|  | Término municipal |
|  | Área de estudio   |
|  | Curva de nivel    |
|  | Curso fluvial     |
|  | Carretera         |
|  | Ferrocarril       |
|  | Zona verde        |
|  | Otros elementos   |





**MAPA ESTRATÉGICO  
DE RUIDO DE  
ZAMORA**

**LEYENDA**

SUPERACIÓN DE LOS OBJETIVOS  
DE CALIDAD ACÚSTICA EN  
FUNCIÓN DE LA ZONIFICACIÓN  
ACÚSTICA (dBA)

0-5	10-15
5-10	> 15

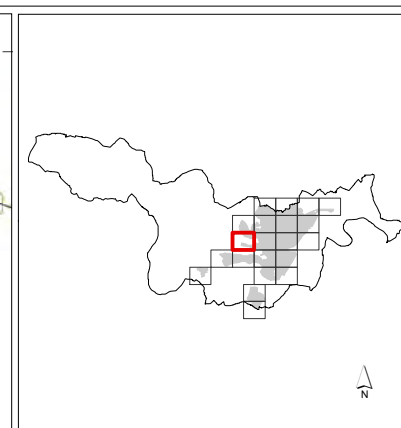
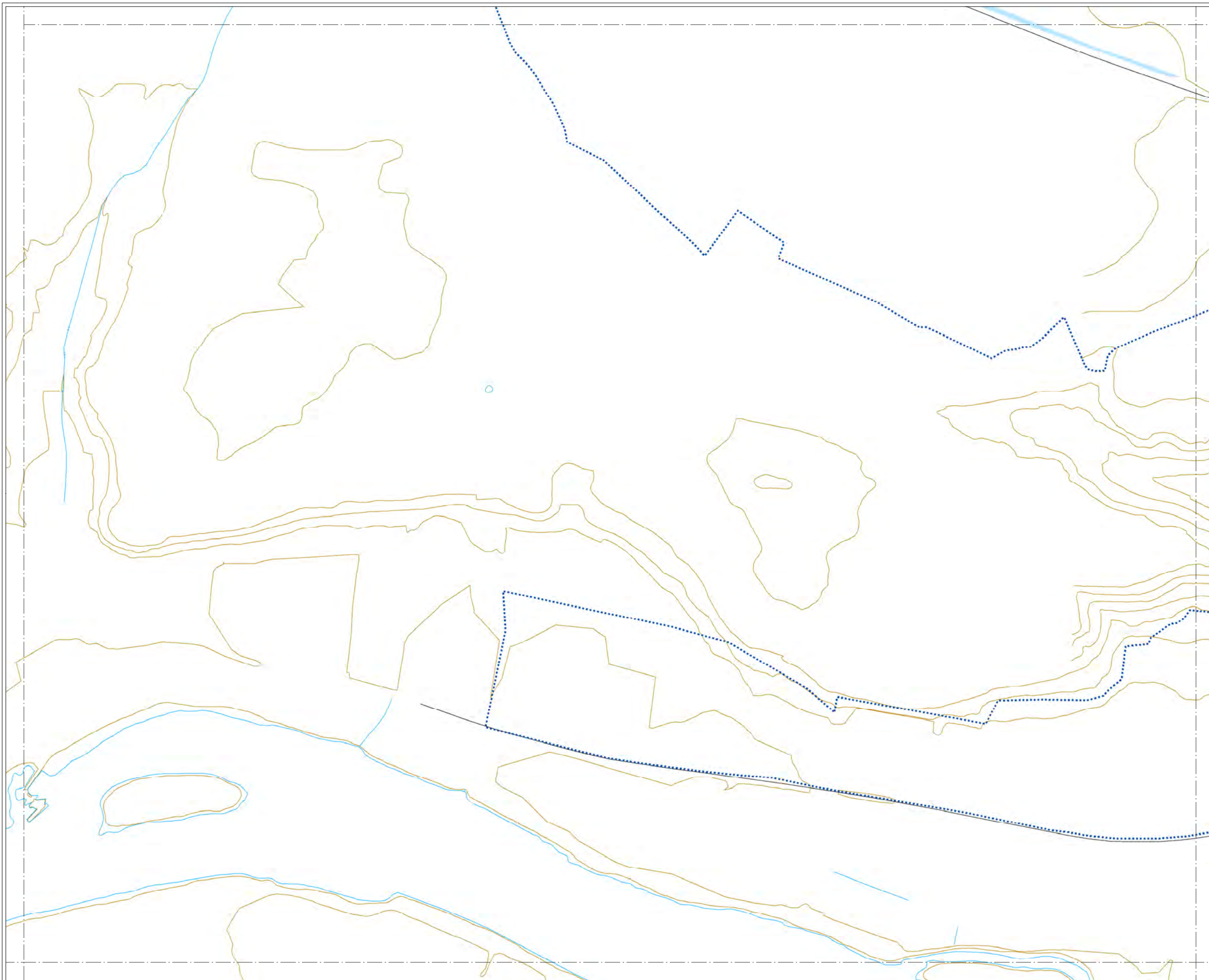
**TIPOS DE EDIFICIOS**

Red	Uso sanitario o docente
Grey	Uso residencial
Dark Grey	Uso terciario
Purple	Uso industrial
Dark Purple	Uso infraestructuras

**ELEMENTOS CARTOGRÁFICOS**

Dashed line	Término municipal
Dotted line	Área de estudio
Yellow line	Curva de nivel
Blue line	Curso fluvial
Black line	Carretera
Black line with cross-ticks	Ferrocarril
Green stippled area	Zona verde
Black line	Otros elementos





### MAPA ESTRATÉGICO DE RUIDO DE ZAMORA

#### LEYENDA

SUPERACIÓN DE LOS OBJETIVOS DE CALIDAD ACÚSTICA EN FUNCIÓN DE LA ZONIFICACIÓN ACÚSTICA (dBA)

	0-5		10-15
	5-10		> 15

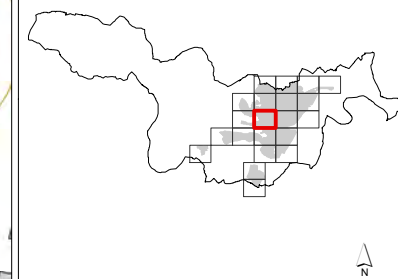
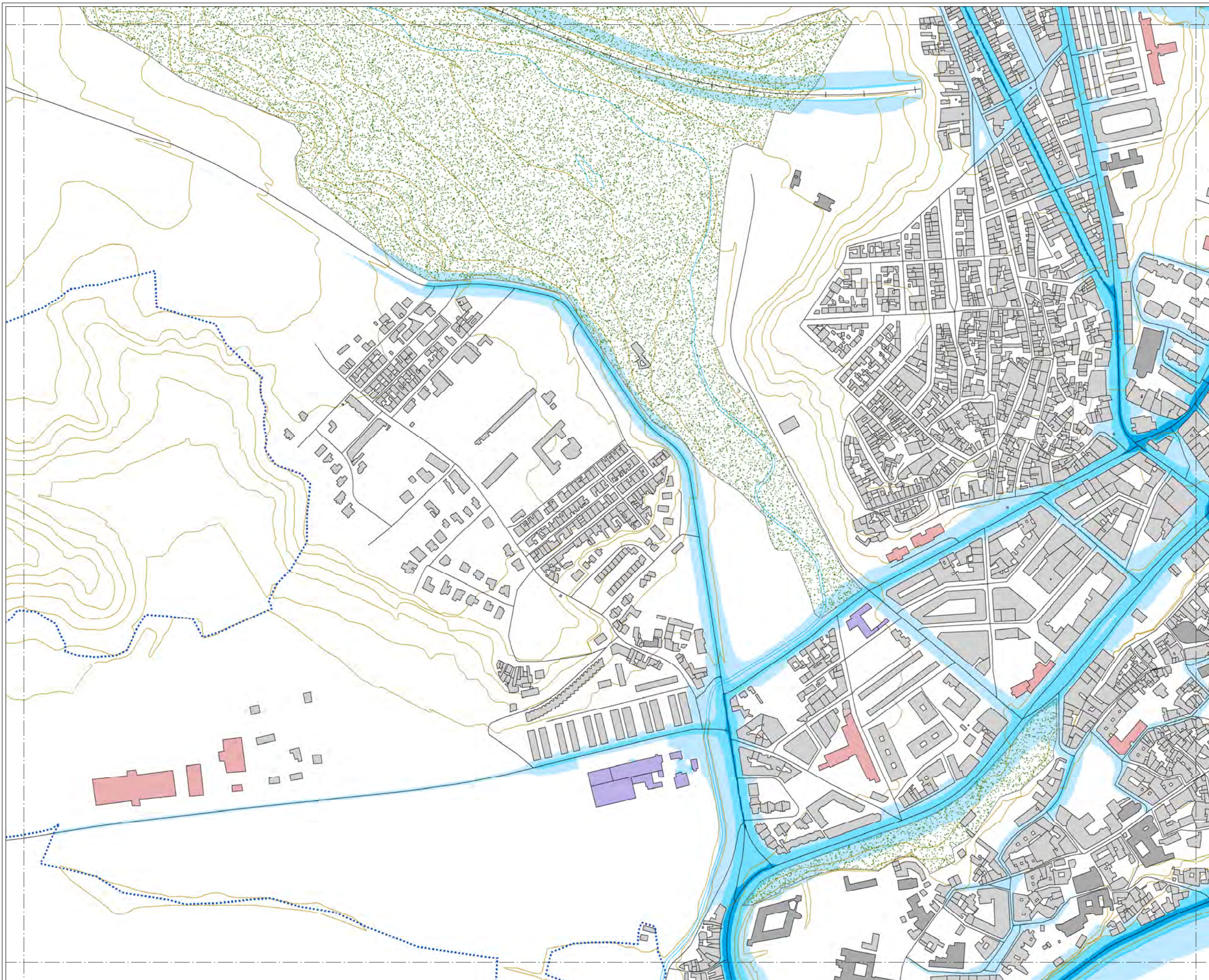
TIPOS DE EDIFICIOS

	Uso sanitario o docente
	Uso residencial
	Uso terciario
	Uso industrial
	Uso infraestructuras

ELEMENTOS CARTOGRÁFICOS

	Término municipal
	Área de estudio
	Curva de nivel
	Curso fluvial
	Carretera
	Ferrocarril
	Zona verde
	Otros elementos





### MAPA ESTRATÉGICO DE RUIDO DE ZAMORA

#### LEYENDA

SUPERACIÓN DE LOS OBJETIVOS DE CALIDAD ACÚSTICA EN FUNCIÓN DE LA ZONIFICACIÓN ACÚSTICA (dBA)

	0-5		10-15
	5-10		> 15

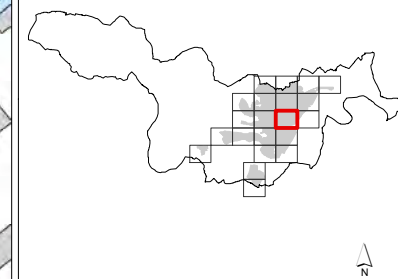
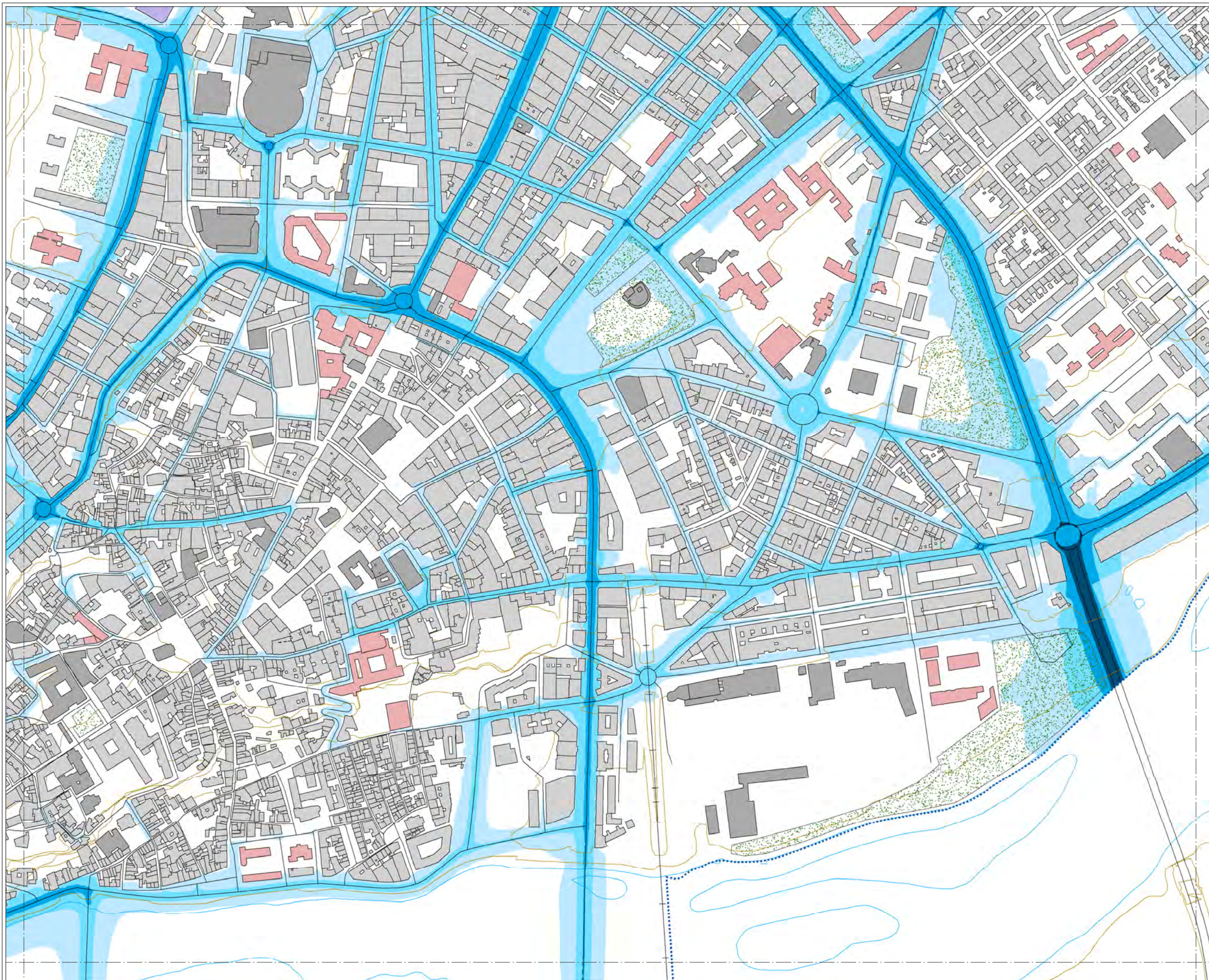
#### TIPOS DE EDIFICIOS

	Uso sanitario o docente
	Uso residencial
	Uso terciario
	Uso industrial
	Uso infraestructuras

#### ELEMENTOS CARTOGRÁFICOS

	Término municipal
	Área de estudio
	Curva de nivel
	Curso fluvial
	Carretera
	Ferrocarril
	Zona verde
	Otros elementos





**MAPA ESTRATÉGICO  
DE RUIDO DE  
ZAMORA**

**LEYENDA**

SUPERACIÓN DE LOS OBJETIVOS  
DE CALIDAD ACÚSTICA EN  
FUNCIÓN DE LA ZONIFICACIÓN  
ACÚSTICA (dBA)



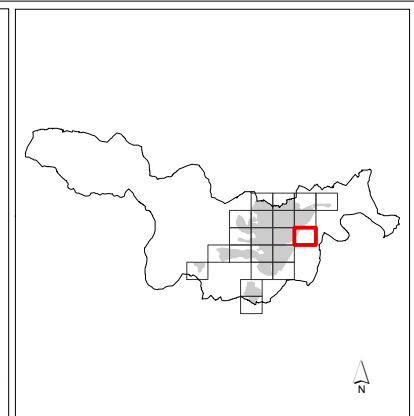
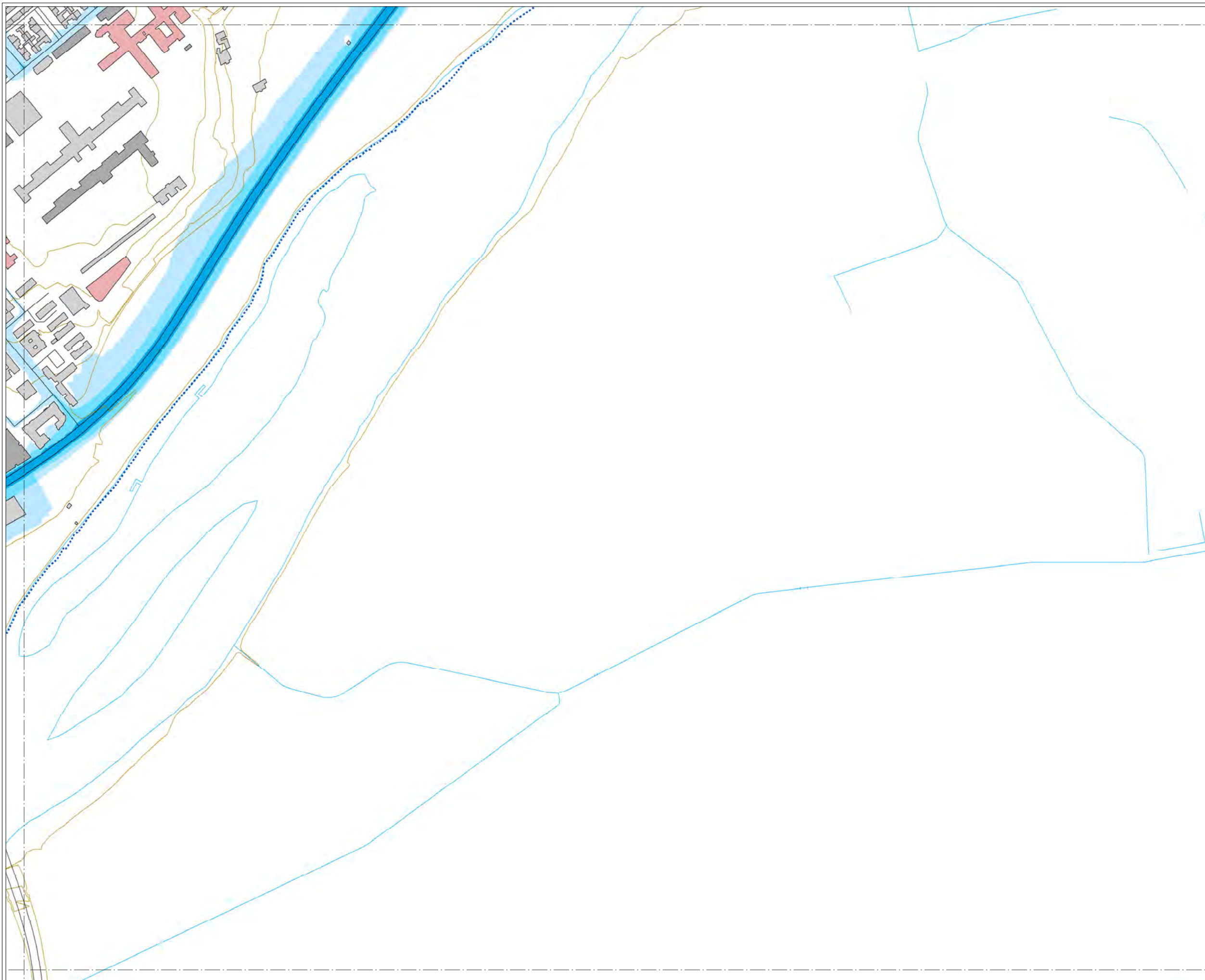
**TIPOS DE EDIFICIOS**

- Uso sanitario o docente
- Uso residencial
- Uso terciario
- Uso industrial
- Uso infraestructuras

**ELEMENTOS CARTOGRÁFICOS**

- Término municipal
- Área de estudio
- Curva de nivel
- Curso fluvial
- Carretera
- Ferrocarril
- Zona verde
- Otros elementos





**MAPA ESTRATÉGICO  
DE RUIDO DE  
ZAMORA**

**LEYENDA**

SUPERACIÓN DE LOS OBJETIVOS DE CALIDAD ACÚSTICA EN FUNCIÓN DE LA ZONIFICACIÓN ACÚSTICA (dBA)

0-5	10-15
5-10	> 15

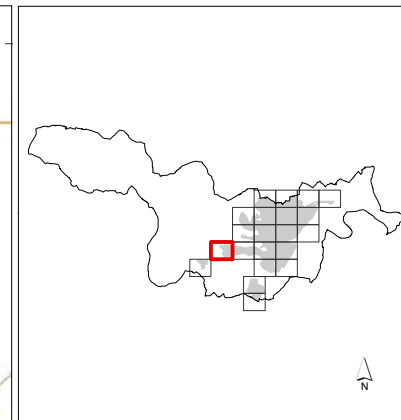
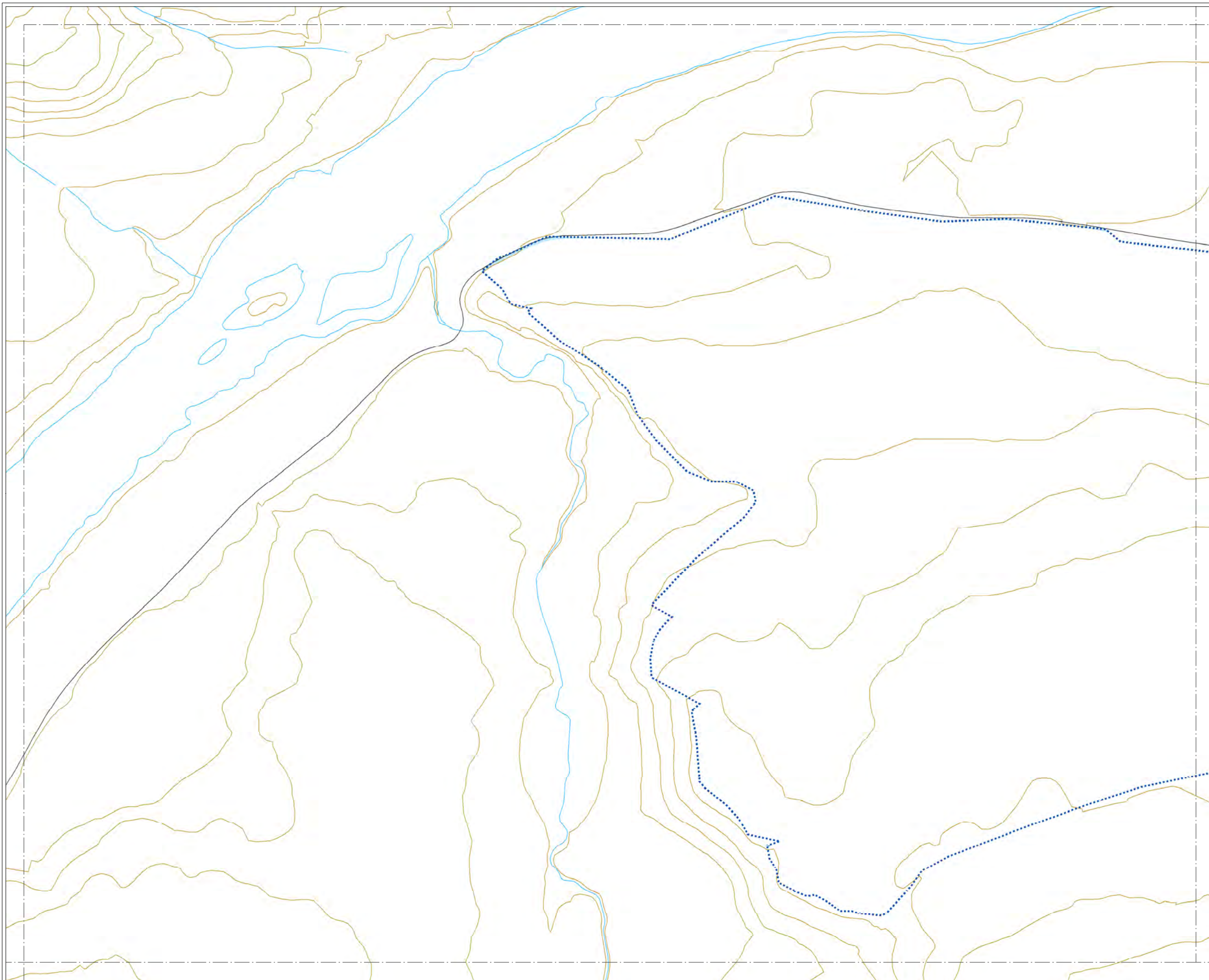
**TIPOS DE EDIFICIOS**

Useo sanitario o docente
Useo residencial
Useo terciario
Useo industrial
Useo infraestructuras

**ELEMENTOS CARTOGRÁFICOS**

Término municipal
Área de estudio
Curva de nivel
Curso fluvial
Carretera
Ferrocarril
Zona verde
Otros elementos





**MAPA ESTRATÉGICO  
DE RUIDO DE  
ZAMORA**

**LEYENDA**

SUPERACIÓN DE LOS OBJETIVOS  
DE CALIDAD ACÚSTICA EN  
FUNCIÓN DE LA ZONIFICACIÓN  
ACÚSTICA (dBA)

0-5	10-15
5-10	> 15

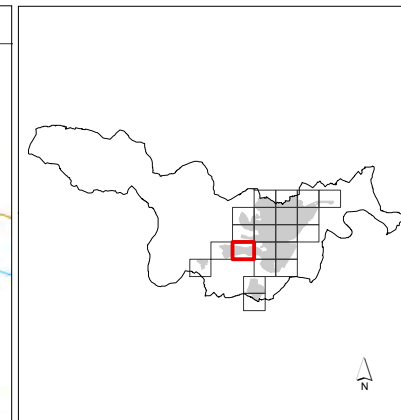
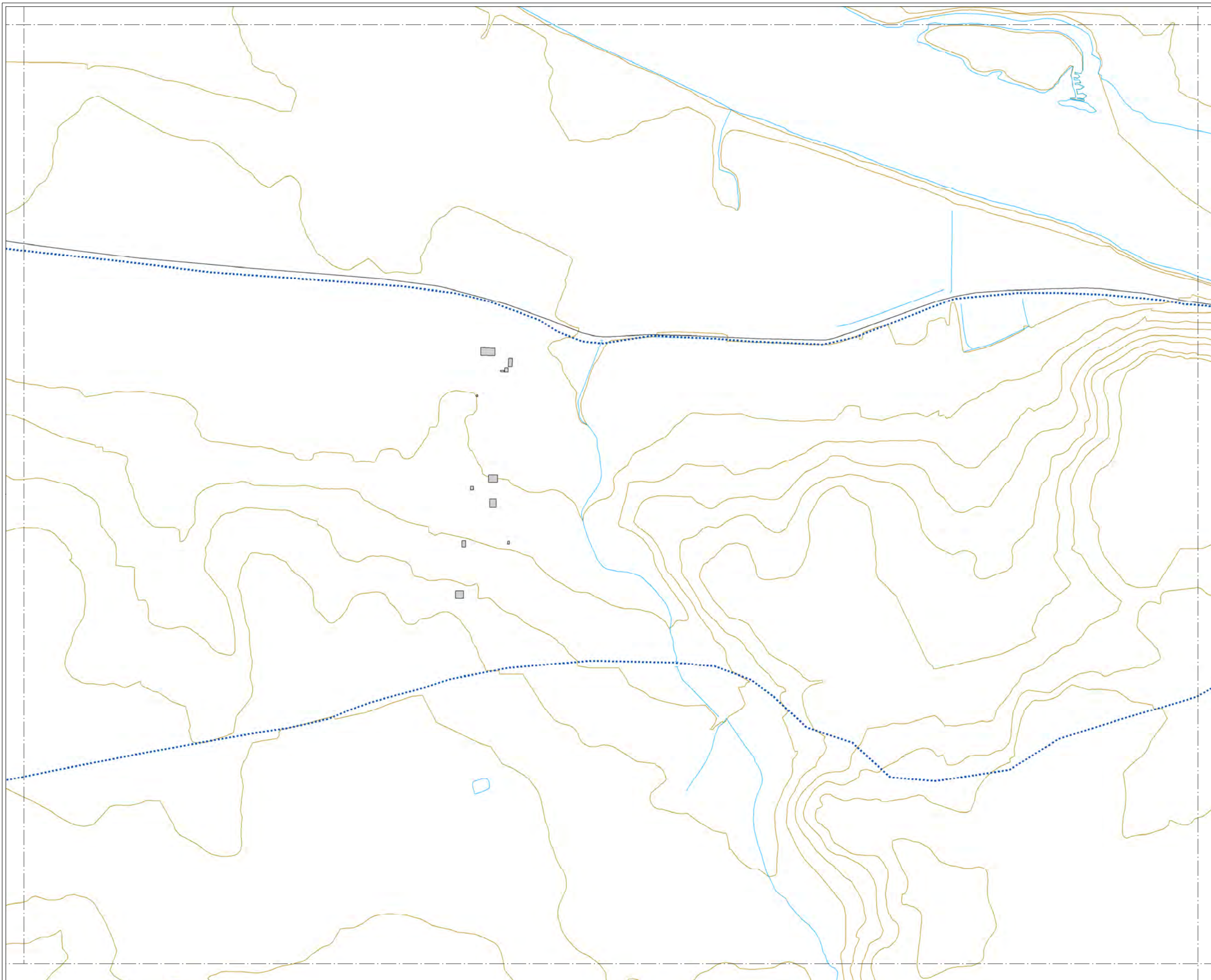
**TIPOS DE EDIFICIOS**

Useo sanitario o docente
Useo residencial
Useo terciario
Useo industrial
Useo infraestructuras

**ELEMENTOS CARTOGRÁFICOS**

Término municipal
Área de estudio
Curva de nivel
Curso fluvial
Carretera
Ferrocarril
Zona verde
Otros elementos





**MAPA ESTRATÉGICO  
DE RUIDO DE  
ZAMORA**

**LEYENDA**

**SUPERACIÓN DE LOS OBJETIVOS  
DE CALIDAD ACÚSTICA EN  
FUNCIÓN DE LA ZONIFICACIÓN  
ACÚSTICA (dBA)**

0-5	10-15
5-10	> 15

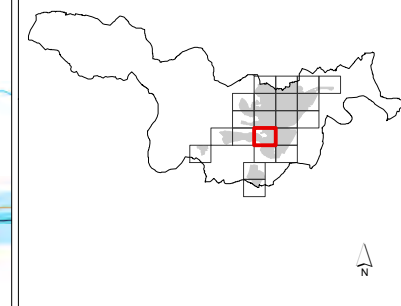
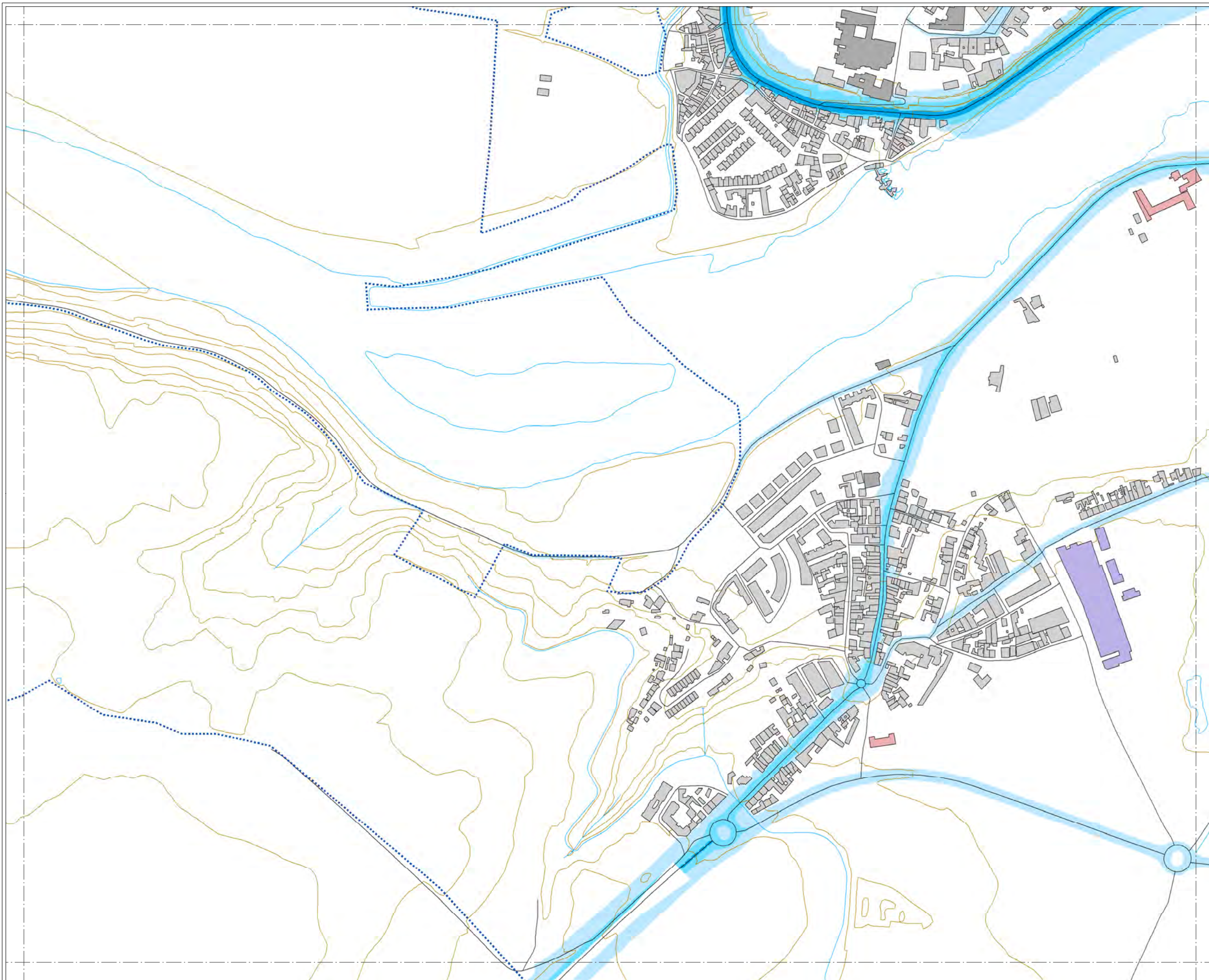
**TIPOS DE EDIFICIOS**

[Red box]	Uso sanitario o docente
[Grey box]	Uso residencial
[Brown box]	Uso terciario
[Purple box]	Uso industrial
[Dark purple box]	Uso infraestructuras

**ELEMENTOS CARTOGRÁFICOS**

[Dashed line]	Término municipal
[Blue dotted line]	Área de estudio
[Brown line]	Curva de nivel
[Blue line]	Curso fluvial
[Black line]	Carretera
[Black line with cross-ticks]	Ferrocarril
[Green hatched box]	Zona verde
[Black line]	Otros elementos





**MAPA ESTRATÉGICO  
DE RUIDO DE  
ZAMORA**

**LEYENDA**

SUPERACIÓN DE LOS OBJETIVOS DE CALIDAD ACÚSTICA EN FUNCIÓN DE LA ZONIFICACIÓN ACÚSTICA (dBA)

	0-5		10-15
	5-10		> 15

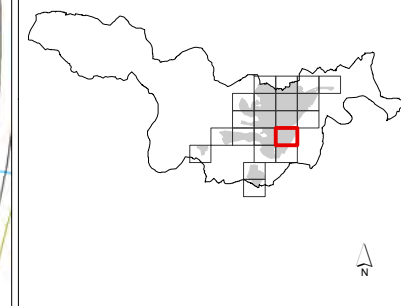
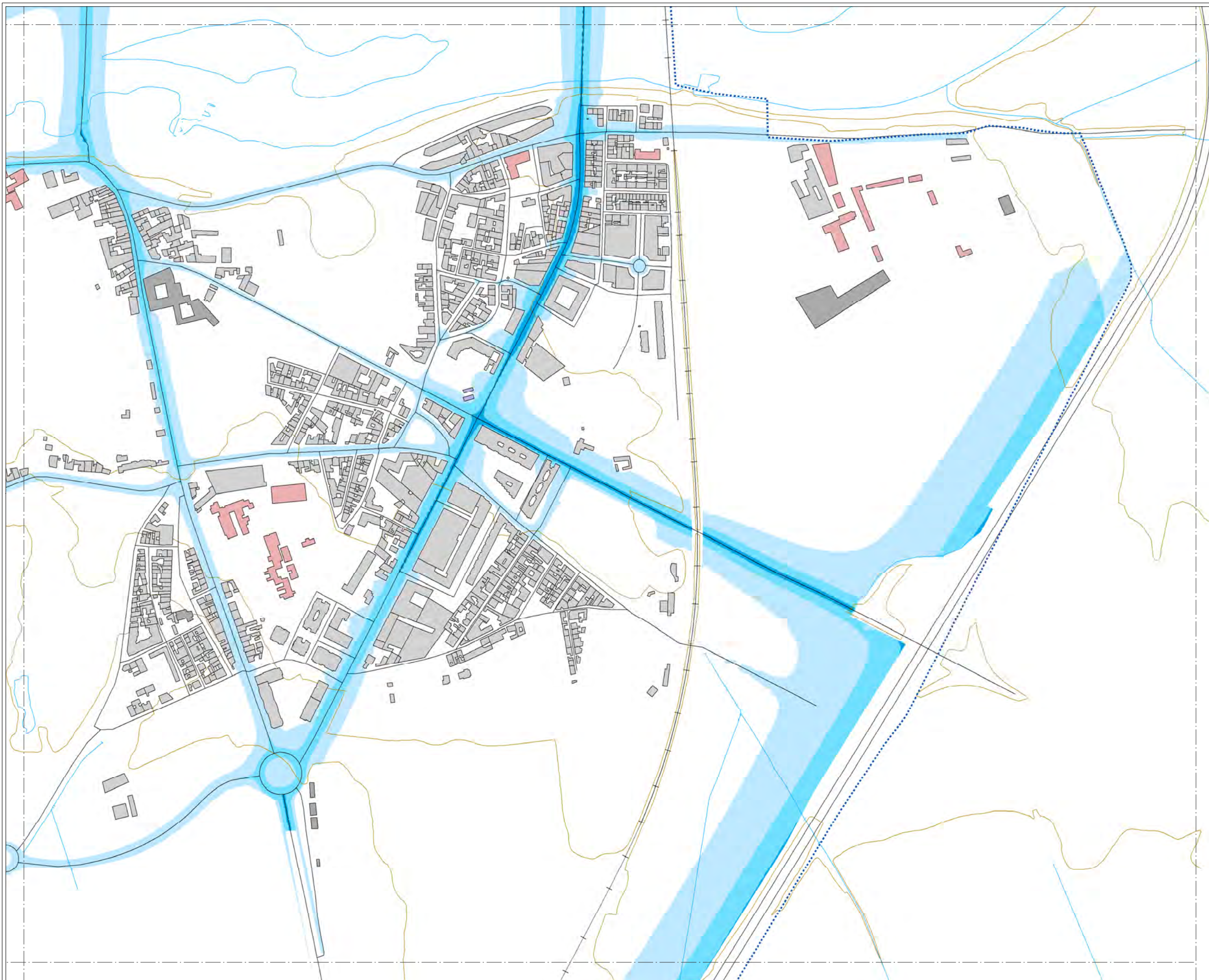
**TIPOS DE EDIFICIOS**

	Uso sanitario o docente
	Uso residencial
	Uso terciario
	Uso industrial
	Uso infraestructuras

**ELEMENTOS CARTOGRÁFICOS**

	Término municipal
	Área de estudio
	Curva de nivel
	Curso fluvial
	Carretera
	Ferrocarril
	Zona verde
	Otros elementos





**MAPA ESTRATÉGICO  
DE RUIDO DE  
ZAMORA**

**LEYENDA**

SUPERACIÓN DE LOS OBJETIVOS  
DE CALIDAD ACÚSTICA EN  
FUNCIÓN DE LA ZONIFICACIÓN  
ACÚSTICA (dBA)

- 0-5
- 5-10
- 10-15
- > 15

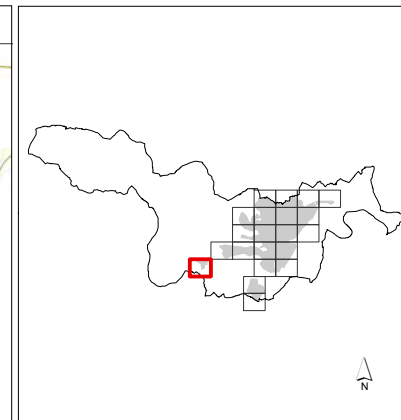
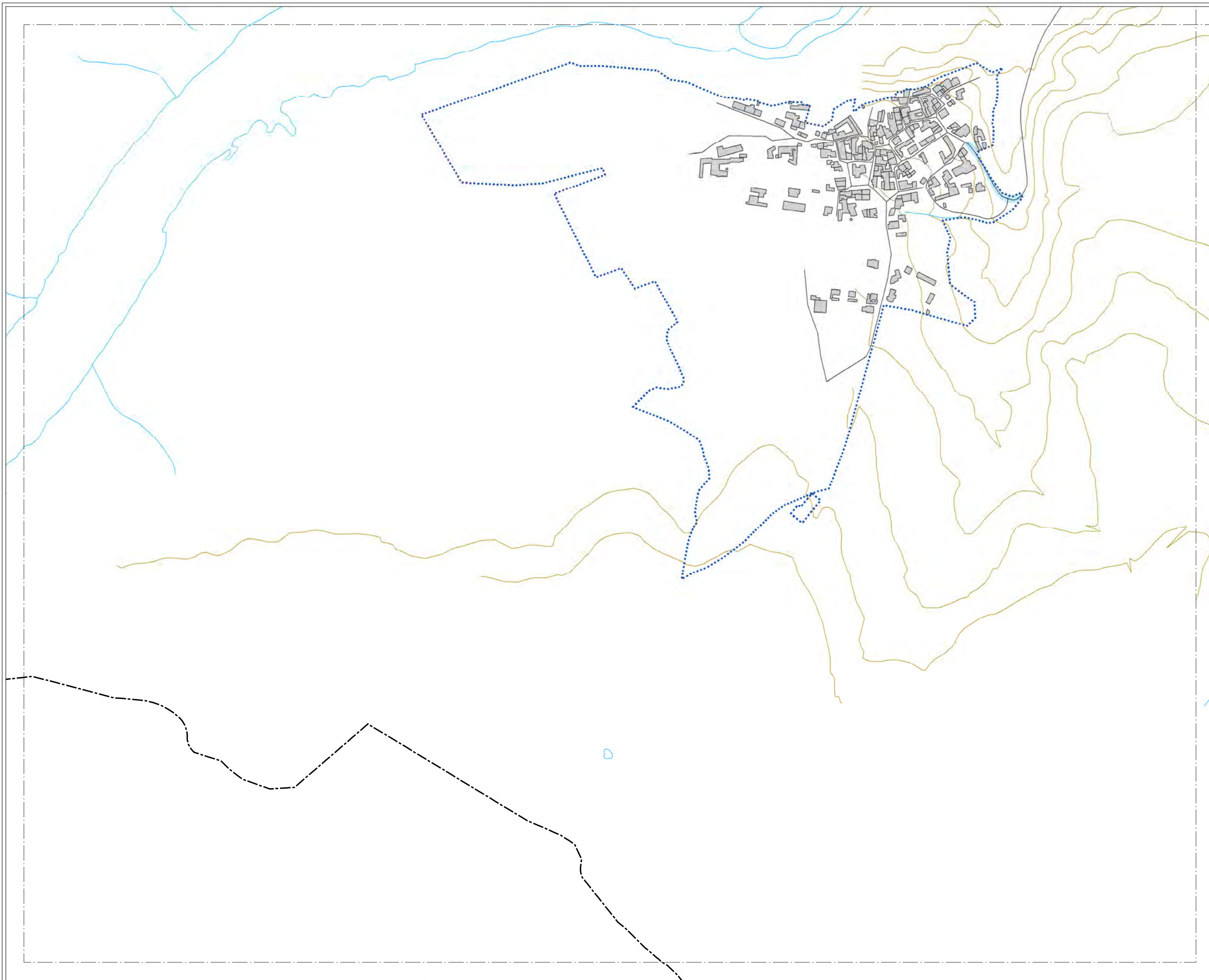
**TIPOS DE EDIFICIOS**

- Useo sanitario o docente
- Useo residencial
- Useo terciario
- Useo industrial
- Useo infraestructuras

**ELEMENTOS CARTOGRÁFICOS**

- Término municipal
- Área de estudio
- Curva de nivel
- Curso fluvial
- Carretera
- Ferrocarril
- Zona verde
- Otros elementos





**MAPA ESTRATÉGICO  
DE RUIDO DE  
ZAMORA**

**LEYENDA**

SUPERACIÓN DE LOS OBJETIVOS DE CALIDAD ACÚSTICA EN FUNCIÓN DE LA ZONIFICACIÓN ACÚSTICA (dBA)

0-5	10-15
5-10	> 15

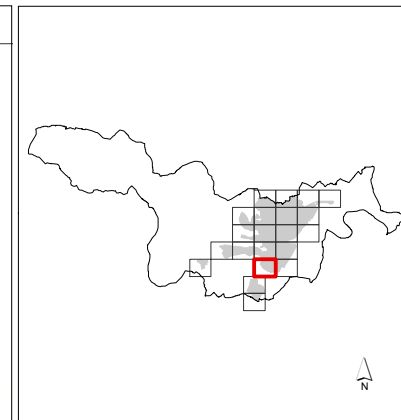
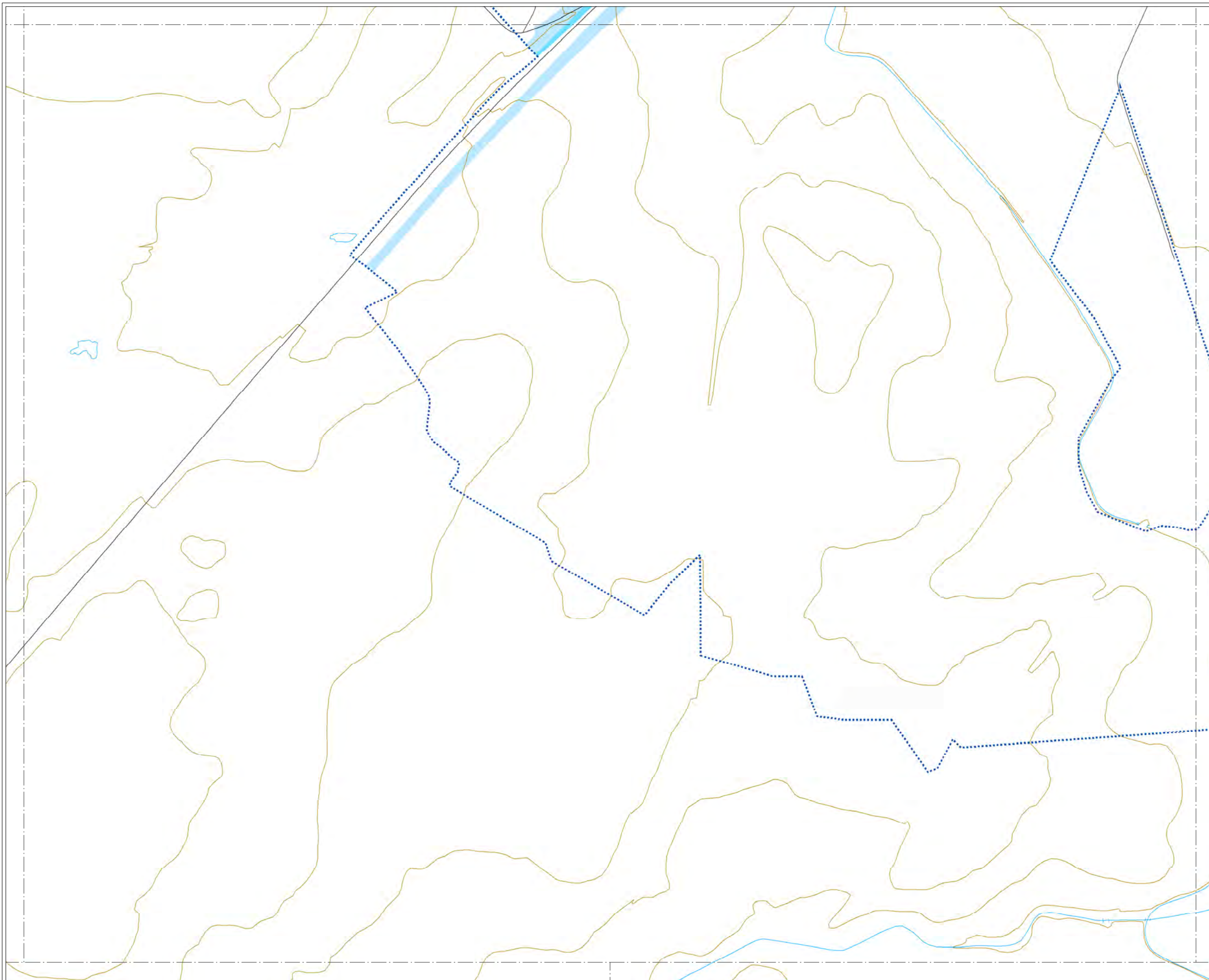
**TIPOS DE EDIFICIOS**

[Red box]	Uso sanitario o docente
[Grey box]	Uso residencial
[Dark grey box]	Uso terciario
[Purple box]	Uso industrial
[Dark purple box]	Uso infraestructuras

**ELEMENTOS CARTOGRÁFICOS**

[Dashed line]	Término municipal
[Blue dotted line]	Área de estudio
[Yellow line]	Curva de nivel
[Blue line]	Curso fluvial
[Black line]	Carretera
[Black line with cross-ticks]	Ferrocarril
[Green pattern]	Zona verde
[Black line]	Otros elementos





**MAPA ESTRATÉGICO  
DE RUIDO DE  
ZAMORA**

**LEYENDA**

SUPERACIÓN DE LOS OBJETIVOS  
DE CALIDAD ACÚSTICA EN  
FUNCIÓN DE LA ZONIFICACIÓN  
ACÚSTICA (dBA)

0-5	10-15
5-10	> 15

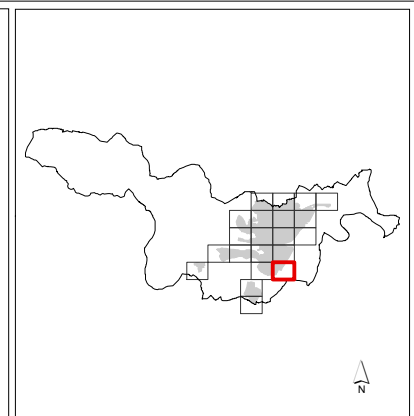
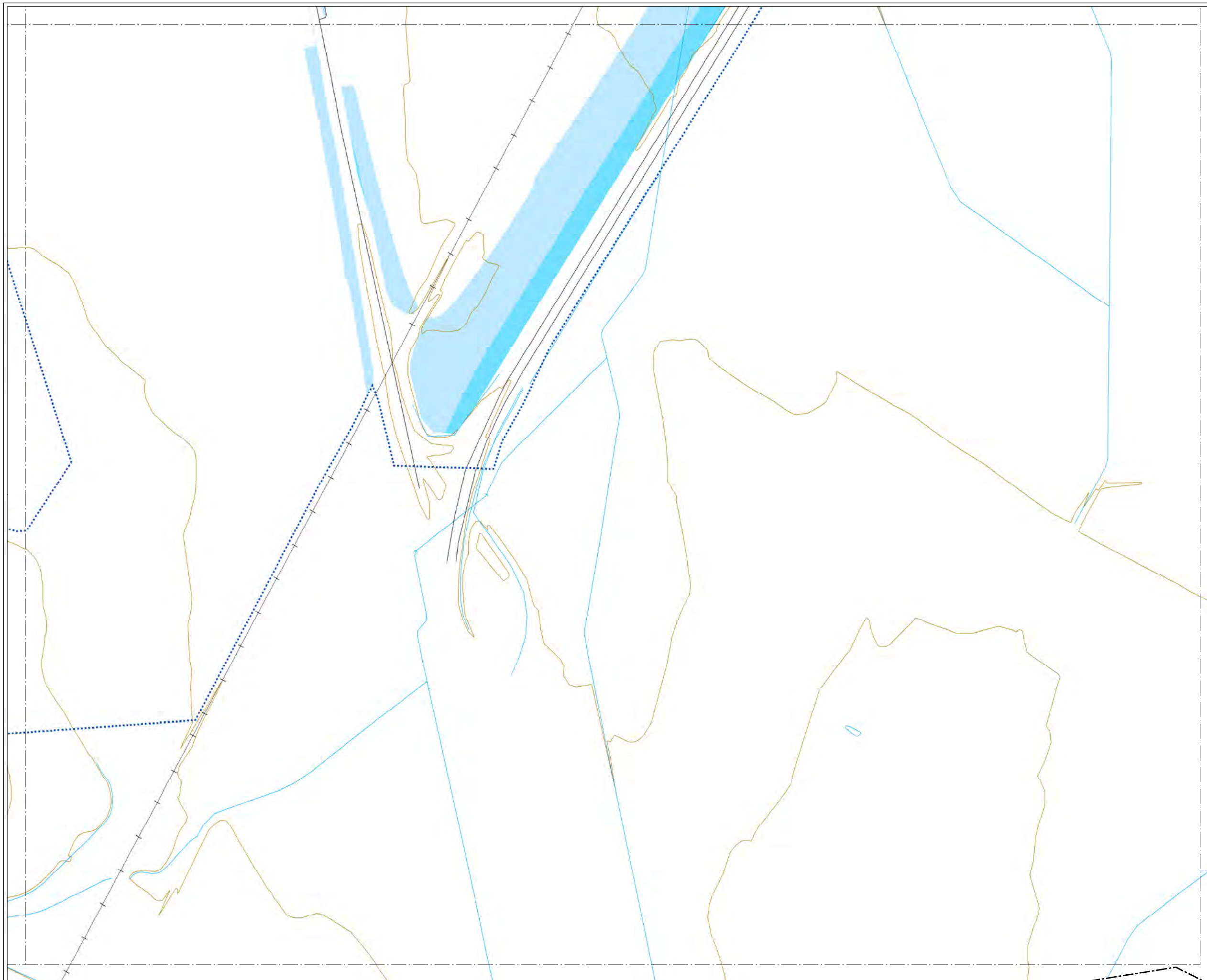
**TIPOS DE EDIFICIOS**

Red square	Uso sanitario o docente
Grey square	Uso residencial
Dark grey square	Uso terciario
Purple square	Uso industrial
Dark purple square	Uso infraestructuras

**ELEMENTOS CARTOGRÁFICOS**

Black dashed line	Término municipal
Blue dotted line	Área de estudio
Brown line	Curva de nivel
Blue line	Curso fluvial
Black line	Carretera
Black line with cross-ticks	Ferrocarril
Green stippled area	Zona verde
Black line	Otros elementos





**MAPA ESTRATÉGICO  
DE RUIDO DE  
ZAMORA**

**LEYENDA**

SUPERACIÓN DE LOS OBJETIVOS  
DE CALIDAD ACÚSTICA EN  
FUNCIÓN DE LA ZONIFICACIÓN  
ACÚSTICA (dBA)

0-5	10-15
5-10	> 15

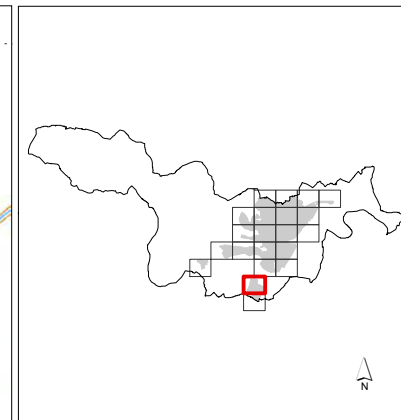
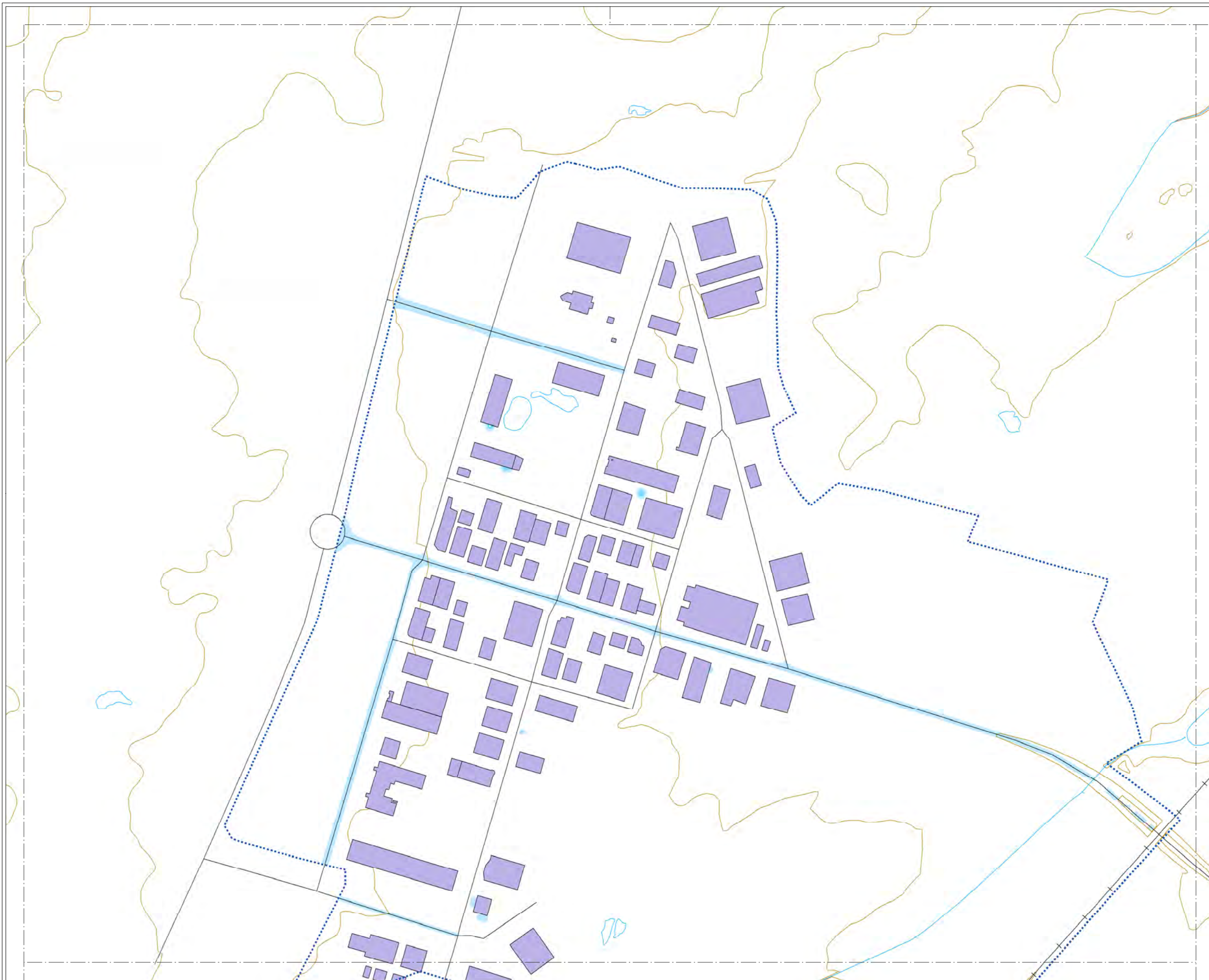
**TIPOS DE EDIFICIOS**

Usado sanitario o docente
Usado residencial
Usado terciario
Usado industrial
Usado infraestructuras

**ELEMENTOS CARTOGRÁFICOS**

Término municipal
Área de estudio
Curva de nivel
Curso fluvial
Carretera
Ferrocarril
Zona verde
Otros elementos





**MAPA ESTRATÉGICO DE RUIDO DE ZAMORA**

**LEYENDA**

SUPERACIÓN DE LOS OBJETIVOS DE CALIDAD ACÚSTICA EN FUNCIÓN DE LA ZONIFICACIÓN ACÚSTICA (dBA)

0-5	10-15
5-10	> 15

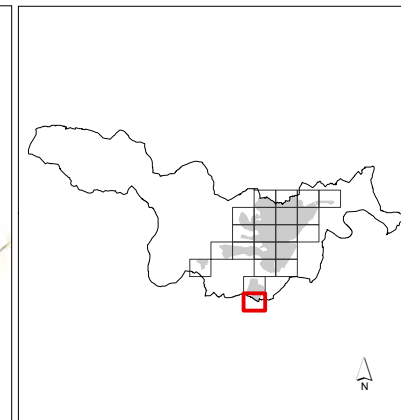
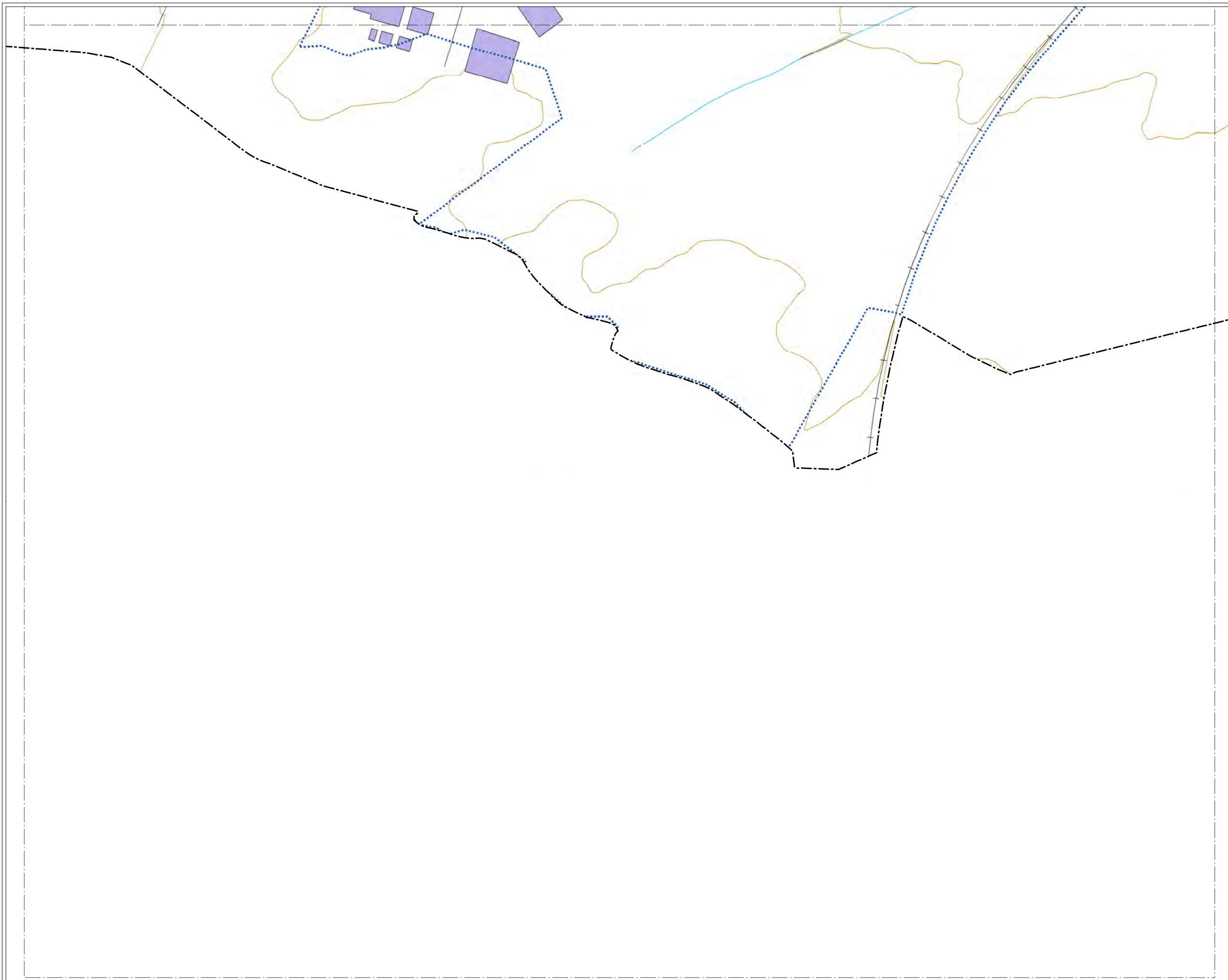
**TIPOS DE EDIFICIOS**

[Red box]	Uso sanitario o docente
[Grey box]	Uso residencial
[Dark grey box]	Uso terciario
[Purple box]	Uso industrial
[Dark purple box]	Uso infraestructuras

**ELEMENTOS CARTOGRÁFICOS**

[Dashed line]	Término municipal
[Dotted line]	Área de estudio
[Yellow line]	Curva de nivel
[Blue line]	Curso fluvial
[Black line]	Carretera
[Cross symbol]	Ferrocarril
[Green stippled area]	Zona verde
[Black line]	Otros elementos










**MAPA ESTRATÉGICO  
DE RUIDO DE  
ZAMORA**

**LEYENDA**









**SUPERACIÓN DE LOS OBJETIVOS  
DE CALIDAD ACÚSTICA EN  
FUNCIÓN DE LA ZONIFICACIÓN  
ACÚSTICA (dBA)**

 0-5	 10-15
 5-10	 > 15

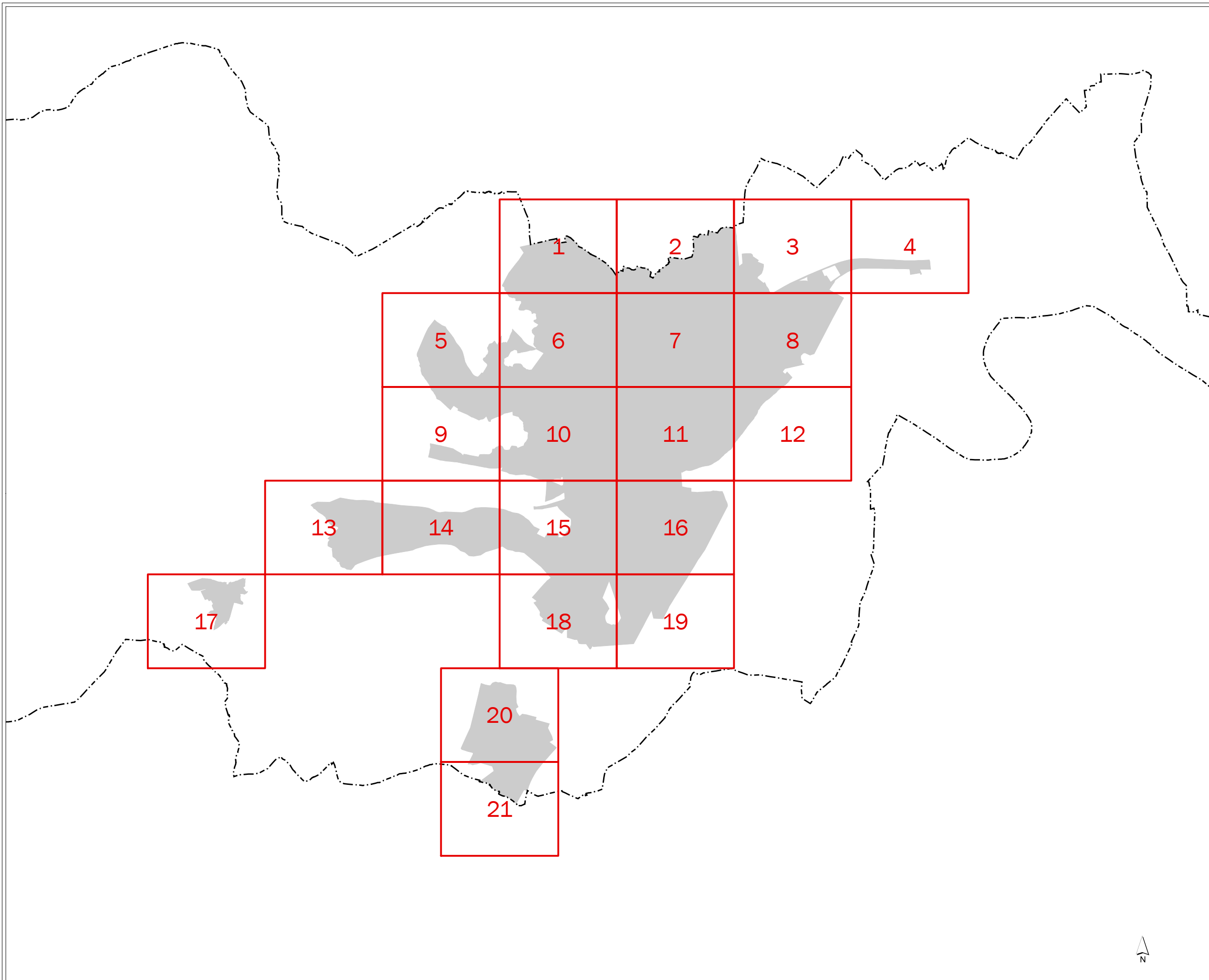
**TIPOS DE EDIFICIOS**

 Uso sanitario o docente
 Uso residencial
 Uso terciario
 Uso industrial
 Uso infraestructuras

**ELEMENTOS CARTOGRÁFICOS**

 Término municipal
 Área de estudio
 Curva de nivel
 Curso fluvial
 Carretera
 Ferrocarril
 Zona verde
 Otros elementos



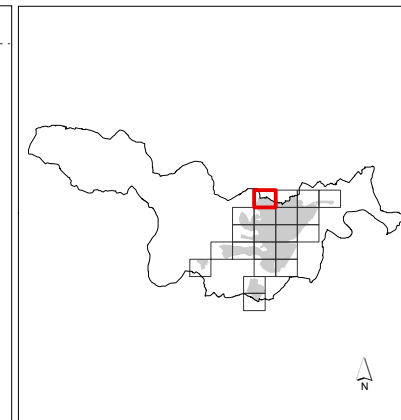
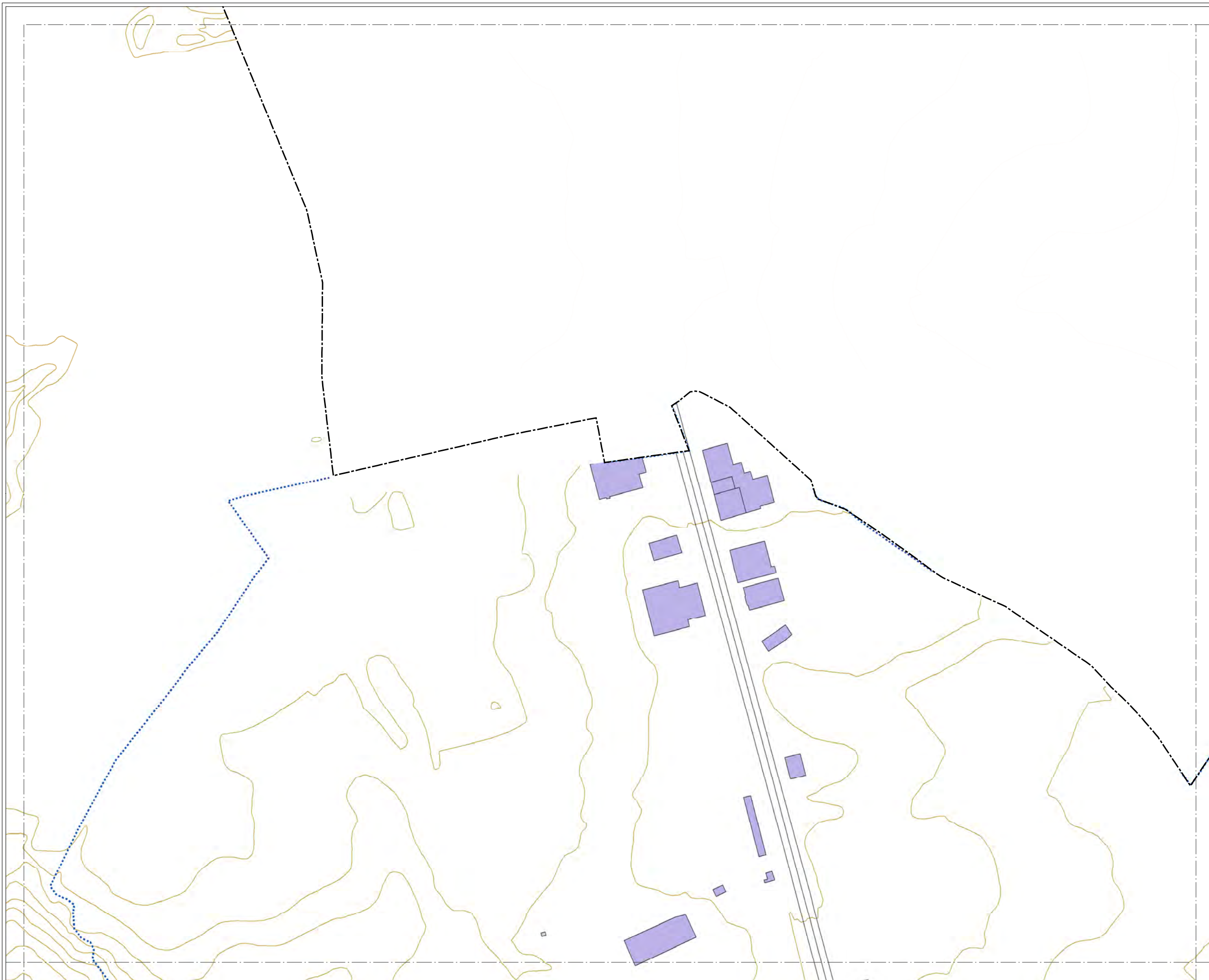


**MAPA ESTRATÉGICO  
DE RUIDO DE  
ZAMORA**

- LEYENDA**
- MINUTA DE DISTRIBUCIÓN**
- Hojas representadas
  - Hojas no representadas
- ELEMENTOS CARTOGRÁFICOS**
- Término municipal
  - Área de estudio







**MAPA ESTRATÉGICO  
DE RUIDO DE  
ZAMORA**

**LEYENDA**

SUPERACIÓN DE LOS OBJETIVOS  
DE CALIDAD ACÚSTICA EN  
FUNCIÓN DE LA ZONIFICACIÓN  
ACÚSTICA (dBA)

0-5	10-15
5-10	> 15

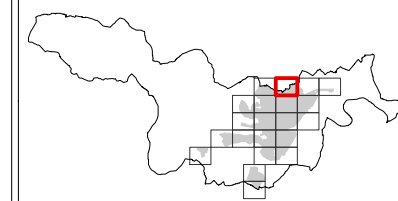
**TIPOS DE EDIFICIOS**

Useo sanitario o docente
Useo residencial
Useo terciario
Useo industrial
Useo infraestructuras

**ELEMENTOS CARTOGRÁFICOS**

Término municipal
Área de estudio
Curva de nivel
Curso fluvial
Carretera
Ferrocarril
Zona verde
Otros elementos





### MAPA ESTRATÉGICO DE RUIDO DE ZAMORA

#### LEYENDA

SUPERACIÓN DE LOS OBJETIVOS DE CALIDAD ACÚSTICA EN FUNCIÓN DE LA ZONIFICACIÓN ACÚSTICA (dBA)

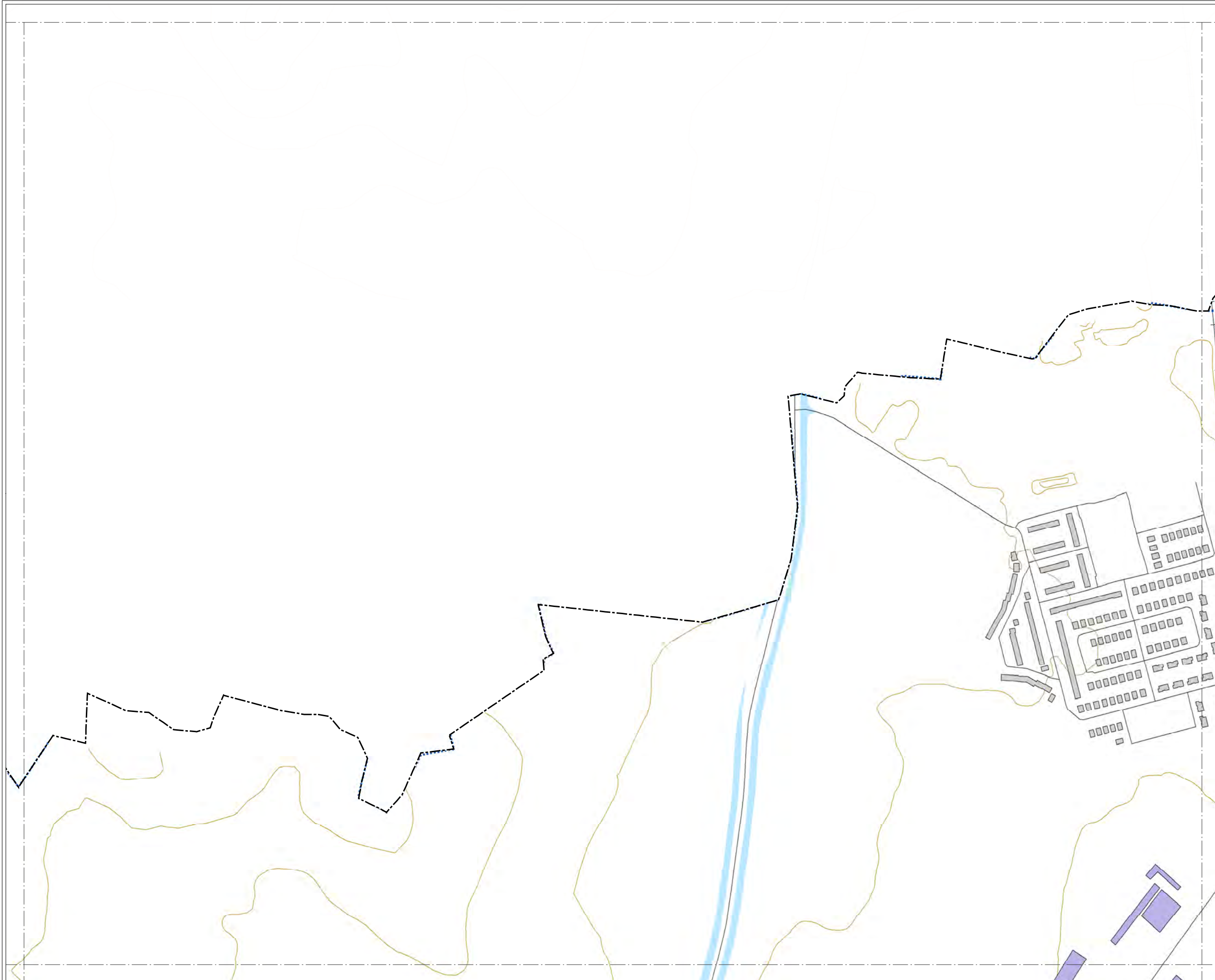
0-5	10-15
5-10	> 15

#### TIPOS DE EDIFICIOS

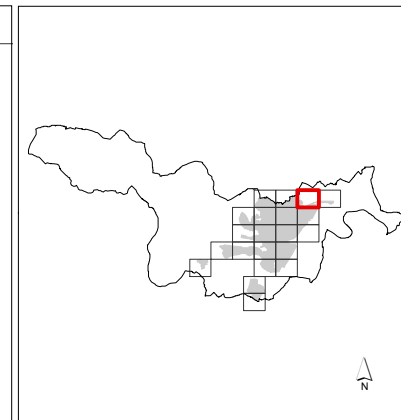
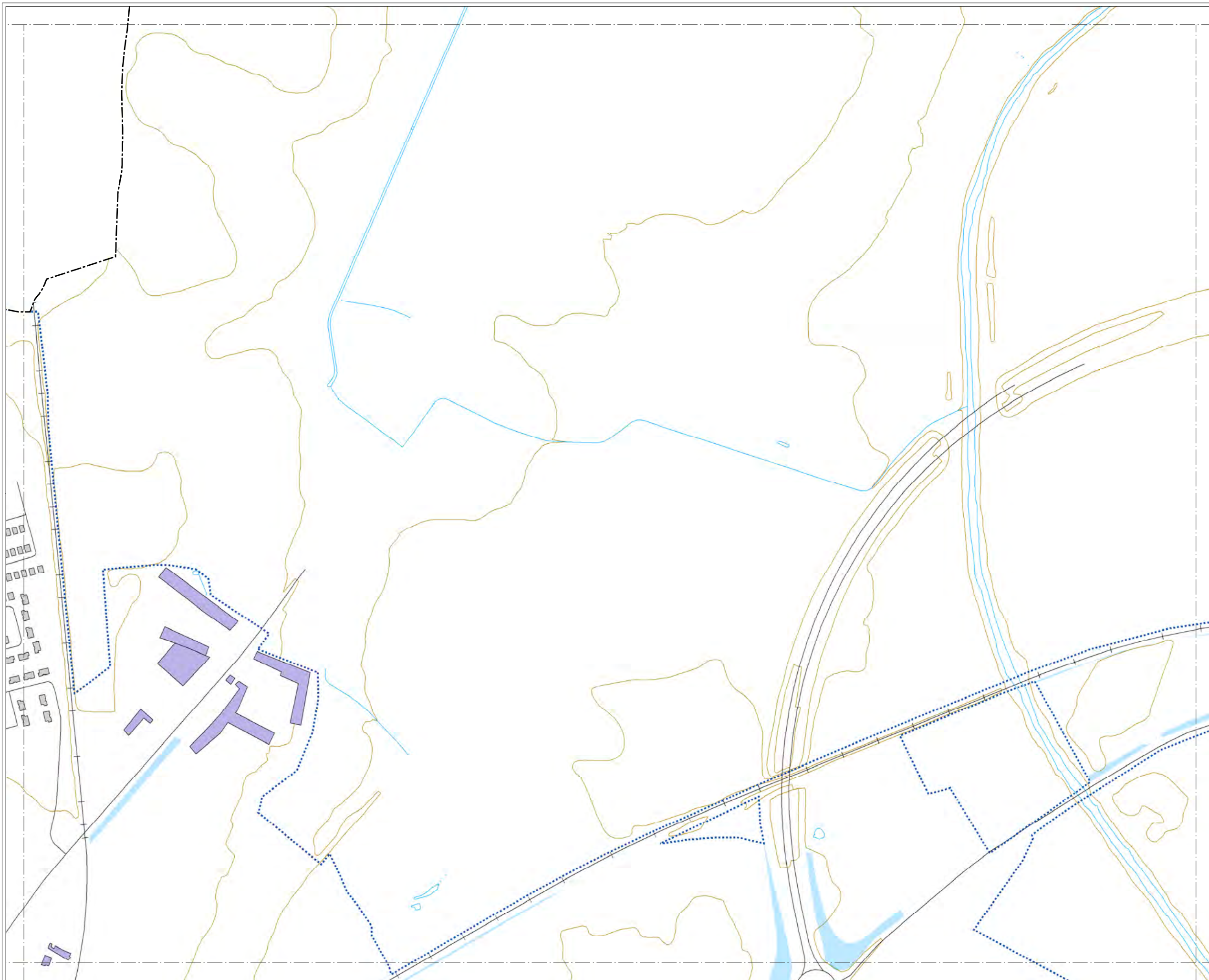
[Red box]	Uso sanitario o docente
[Light grey box]	Uso residencial
[Dark grey box]	Uso terciario
[Purple box]	Uso industrial
[Dark purple box]	Uso infraestructuras

#### ELEMENTOS CARTOGRÁFICOS

[Dashed line]	Término municipal
[Dotted line]	Área de estudio
[Yellow line]	Curva de nivel
[Blue line]	Curso fluvial
[Black line]	Carretera
[Cross symbol]	Ferrocarril
[Green hatched box]	Zona verde
[Black line]	Otros elementos







**MAPA ESTRATÉGICO  
DE RUIDO DE  
ZAMORA**

**LEYENDA**

SUPERACIÓN DE LOS OBJETIVOS  
DE CALIDAD ACÚSTICA EN  
FUNCIÓN DE LA ZONIFICACIÓN  
ACÚSTICA (dBA)

0-5	10-15
5-10	> 15

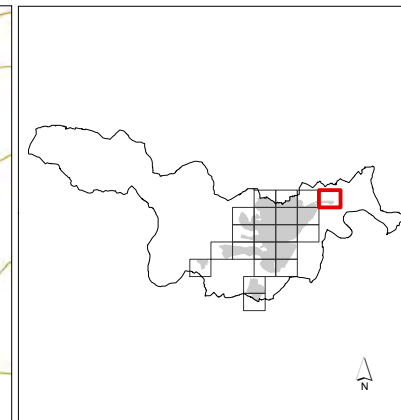
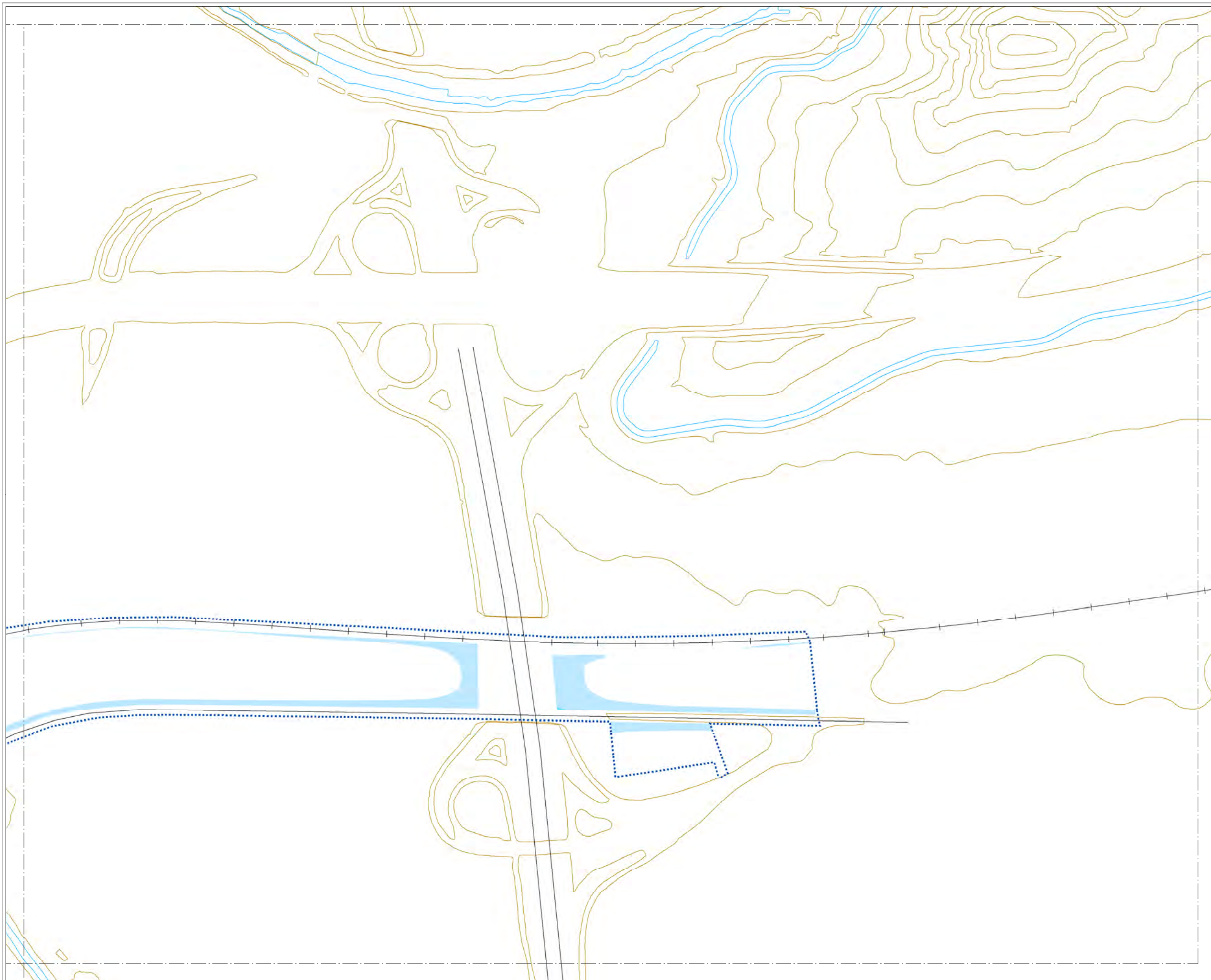
**TIPOS DE EDIFICIOS**

Useo sanitario o docente
Useo residencial
Useo terciario
Useo industrial
Useo infraestructuras

**ELEMENTOS CARTOGRÁFICOS**

Término municipal
Área de estudio
Curva de nivel
Curso fluvial
Carretera
Ferrocarril
Zona verde
Otros elementos










**MAPA ESTRATÉGICO  
DE RUIDO DE  
ZAMORA**

**LEYENDA**









**SUPERACIÓN DE LOS OBJETIVOS  
DE CALIDAD ACÚSTICA EN  
FUNCIÓN DE LA ZONIFICACIÓN  
ACÚSTICA (dBA)**

 0-5	 10-15
 5-10	 > 15

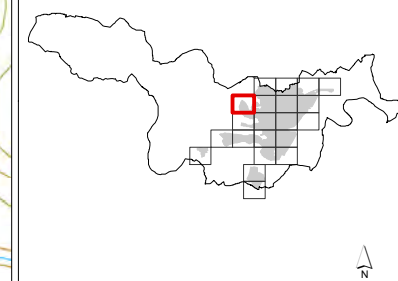
**TIPOS DE EDIFICIOS**

 Uso sanitario o docente
 Uso residencial
 Uso terciario
 Uso industrial
 Uso infraestructuras

**ELEMENTOS CARTOGRÁFICOS**

 Término municipal
 Área de estudio
 Curva de nivel
 Curso fluvial
 Carretera
 Ferrocarril
 Zona verde
 Otros elementos





### MAPA ESTRATÉGICO DE RUIDO DE ZAMORA

#### LEYENDA

SUPERACIÓN DE LOS OBJETIVOS DE CALIDAD ACÚSTICA EN FUNCIÓN DE LA ZONIFICACIÓN ACÚSTICA (dBA)

0-5	10-15
5-10	> 15

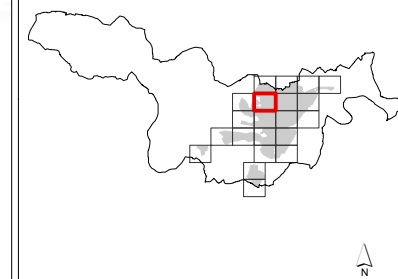
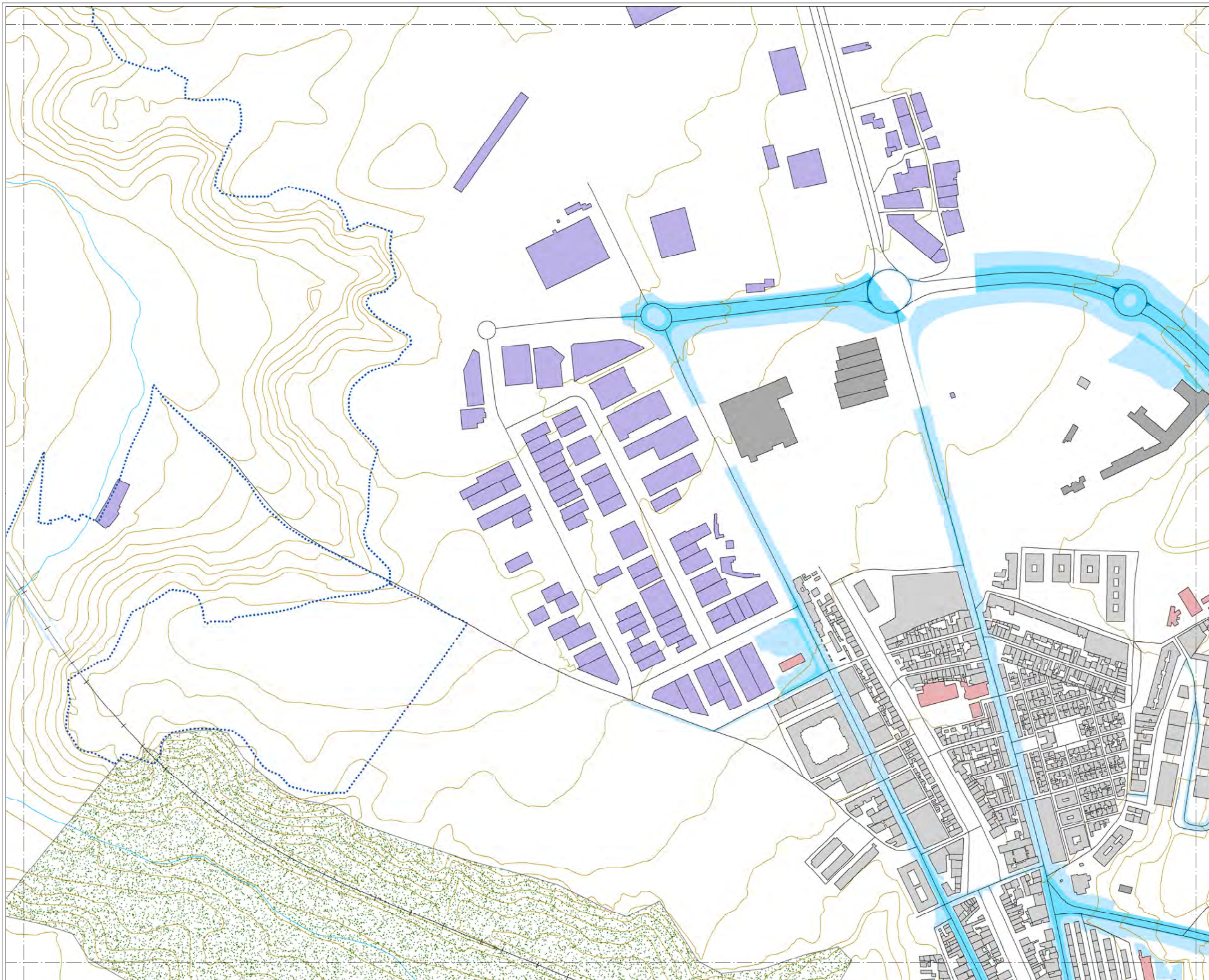
#### TIPOS DE EDIFICIOS

Usado sanitario o docente
Usado residencial
Usado terciario
Usado industrial
Usado infraestructuras

#### ELEMENTOS CARTOGRÁFICOS

Término municipal
Área de estudio
Curva de nivel
Curso fluvial
Carretera
Ferrocarril
Zona verde
Otros elementos





**MAPA ESTRATÉGICO  
DE RUIDO DE  
ZAMORA**

**LEYENDA**

SUPERACIÓN DE LOS OBJETIVOS  
DE CALIDAD ACÚSTICA EN  
FUNCIÓN DE LA ZONIFICACIÓN  
ACÚSTICA (dBA)

0-5	10-15
5-10	> 15

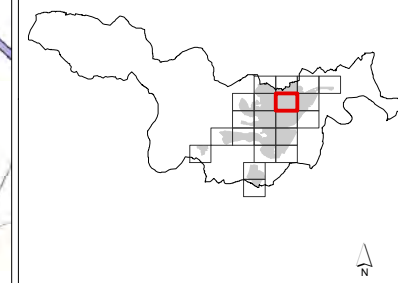
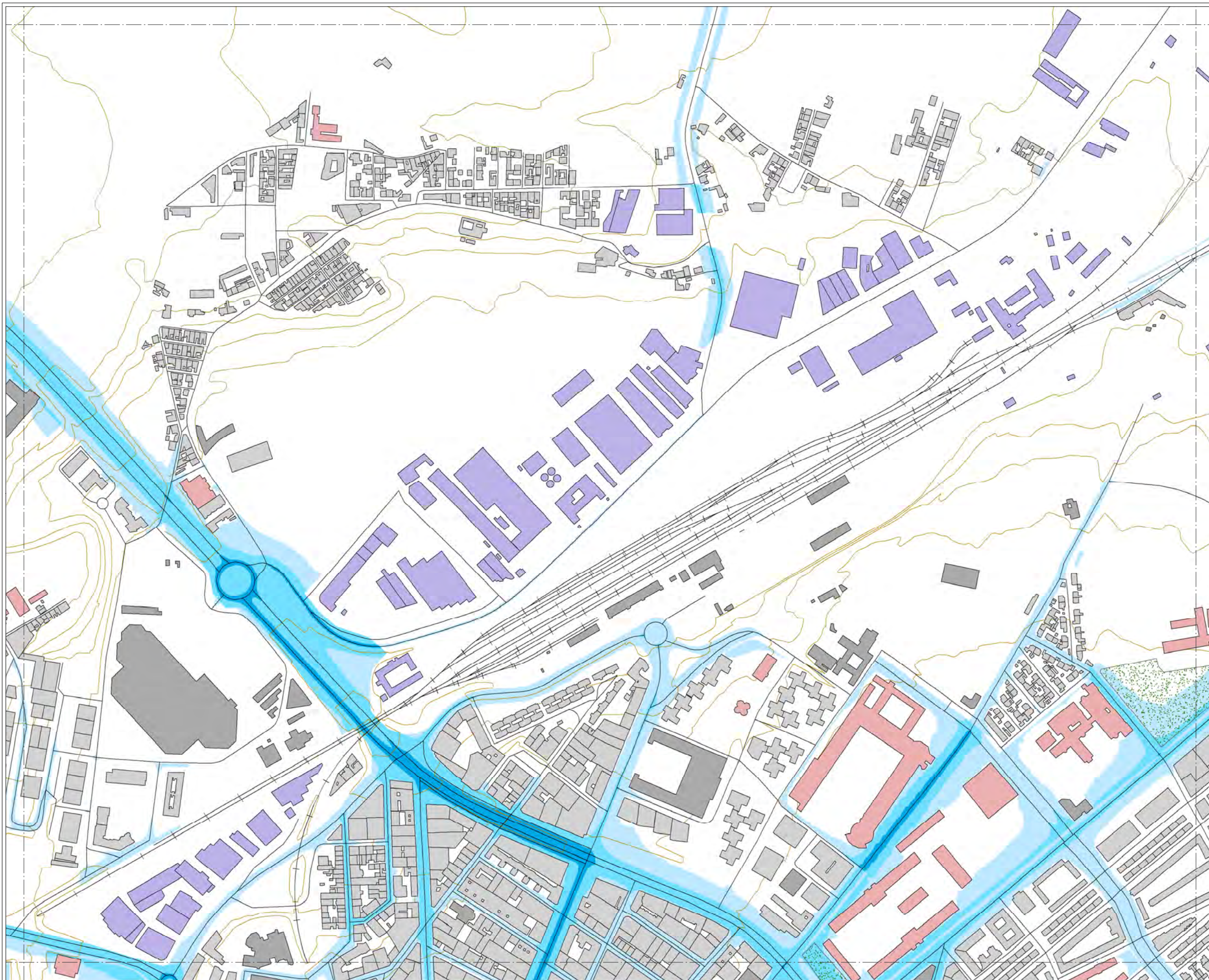
**TIPOS DE EDIFICIOS**

[Red]	Uso sanitario o docente
[Grey]	Uso residencial
[Dark Grey]	Uso terciario
[Purple]	Uso industrial
[Dark Purple]	Uso infraestructuras

**ELEMENTOS CARTOGRÁFICOS**

[Dashed line]	Término municipal
[Dotted line]	Área de estudio
[Yellow line]	Curva de nivel
[Blue line]	Curso fluvial
[Black line]	Carretera
[Cross symbol]	Ferrocarril
[Green stippled area]	Zona verde
[Black line]	Otros elementos





**MAPA ESTRATÉGICO  
DE RUIDO DE  
ZAMORA**

**LEYENDA**

SUPERACIÓN DE LOS OBJETIVOS  
DE CALIDAD ACÚSTICA EN  
FUNCIÓN DE LA ZONIFICACIÓN  
ACÚSTICA (dBA)

- |  |      |  |       |
|--|------|--|-------|
|  | 0-5  |  | 10-15 |
|  | 5-10 |  | > 15  |

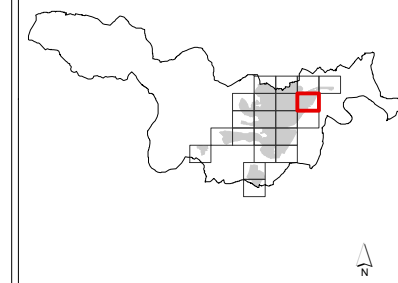
**TIPOS DE EDIFICIOS**

- |  |                         |
|--|-------------------------|
|  | Uso sanitario o docente |
|  | Uso residencial         |
|  | Uso terciario           |
|  | Uso industrial          |
|  | Uso infraestructuras    |

**ELEMENTOS CARTOGRÁFICOS**

- |  |                   |
|--|-------------------|
|  | Término municipal |
|  | Área de estudio   |
|  | Curva de nivel    |
|  | Curso fluvial     |
|  | Carretera         |
|  | Ferrocarril       |
|  | Zona verde        |
|  | Otros elementos   |





### MAPA ESTRATÉGICO DE RUIDO DE ZAMORA

#### LEYENDA

SUPERACIÓN DE LOS OBJETIVOS DE CALIDAD ACÚSTICA EN FUNCIÓN DE LA ZONIFICACIÓN ACÚSTICA (dBA)

0-5	10-15
5-10	> 15

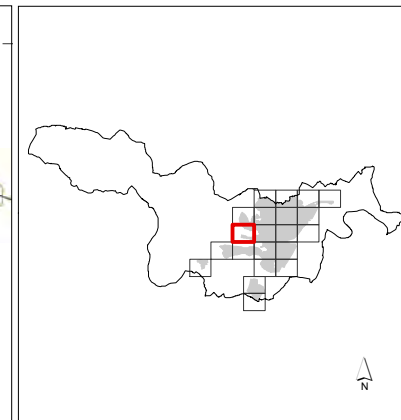
#### TIPOS DE EDIFICIOS

Red	Uso sanitario o docente
Grey	Uso residencial
Dark Grey	Uso terciario
Purple	Uso industrial
Dark Purple	Uso infraestructuras

#### ELEMENTOS CARTOGRÁFICOS

Black dashed line	Término municipal
Blue dotted line	Área de estudio
Yellow line	Curva de nivel
Blue line	Curso fluvial
Black line	Carretera
Black line with cross-ticks	Ferrocarril
Green stippled area	Zona verde
Black line	Otros elementos





**MAPA ESTRATÉGICO  
DE RUIDO DE  
ZAMORA**

**LEYENDA**

SUPERACIÓN DE LOS OBJETIVOS  
DE CALIDAD ACÚSTICA EN  
FUNCIÓN DE LA ZONIFICACIÓN  
ACÚSTICA (dBA)

0-5	10-15
5-10	> 15

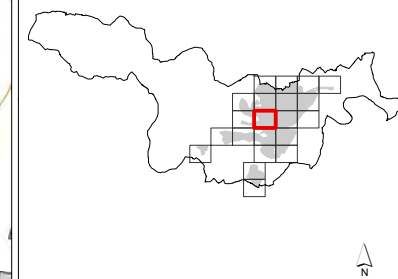
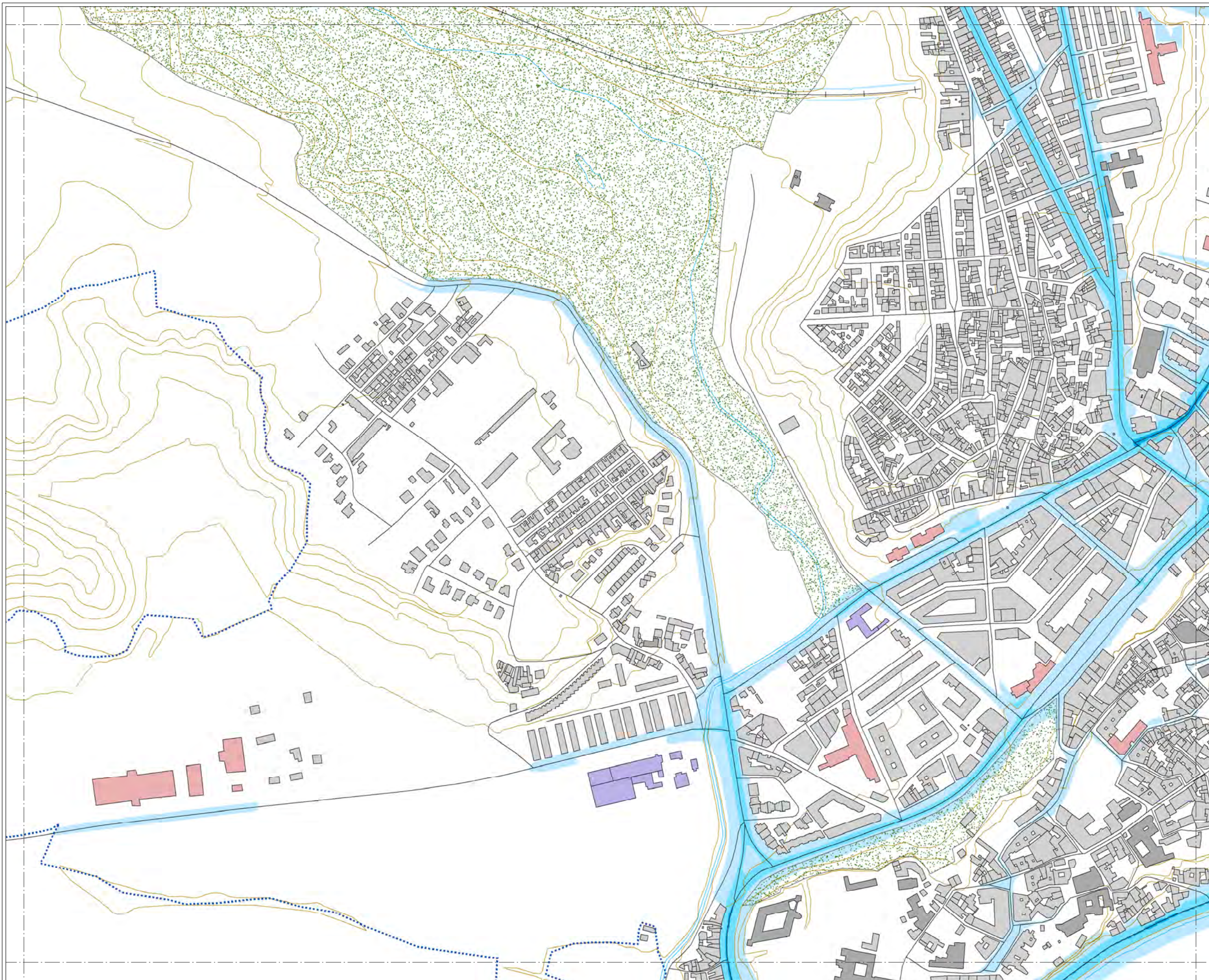
**TIPOS DE EDIFICIOS**

Useo sanitario o docente
Useo residencial
Useo terciario
Useo industrial
Useo infraestructuras

**ELEMENTOS CARTOGRÁFICOS**

Término municipal
Área de estudio
Curva de nivel
Curso fluvial
Carretera
Ferrocarril
Zona verde
Otros elementos










### MAPA ESTRATÉGICO DE RUIDO DE ZAMORA

#### LEYENDA









SUPERACIÓN DE LOS OBJETIVOS DE CALIDAD ACÚSTICA EN FUNCIÓN DE LA ZONIFICACIÓN ACÚSTICA (dBA)

 0-5	 10-15
 5-10	 > 15

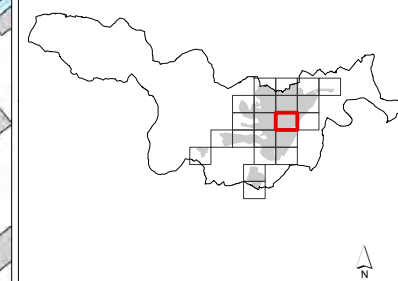
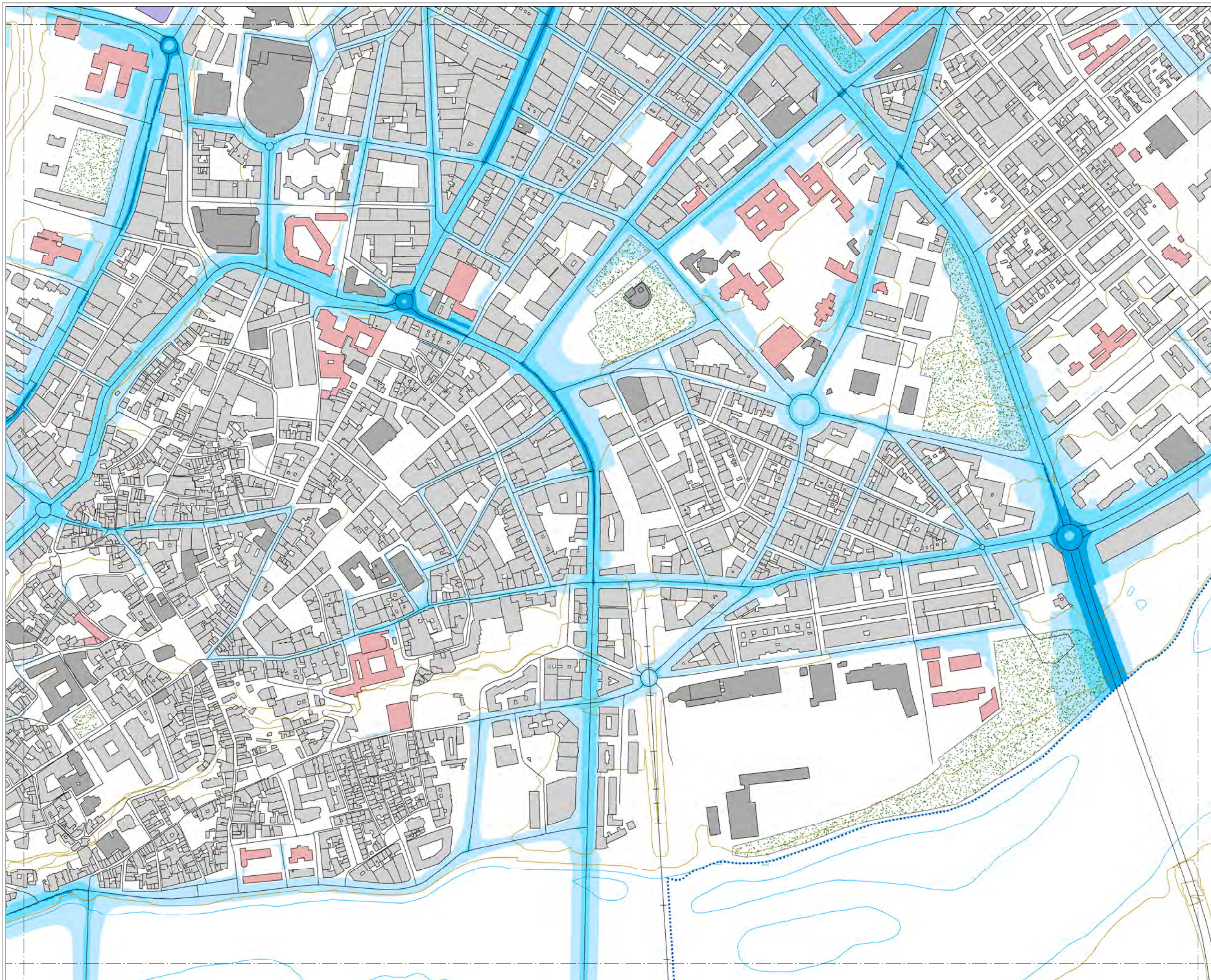
#### TIPOS DE EDIFICIOS

 Uso sanitario o docente
 Uso residencial
 Uso terciario
 Uso industrial
 Uso infraestructuras

#### ELEMENTOS CARTOGRÁFICOS

 Término municipal
 Área de estudio
 Curva de nivel
 Curso fluvial
 Carretera
 Ferrocarril
 Zona verde
 Otros elementos










## MAPA ESTRATÉGICO DE RUIDO DE ZAMORA

### LEYENDA









SUPERACIÓN DE LOS OBJETIVOS DE CALIDAD ACÚSTICA EN FUNCIÓN DE LA ZONIFICACIÓN ACÚSTICA (dBA)



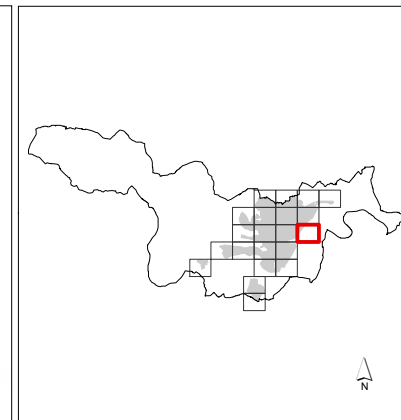
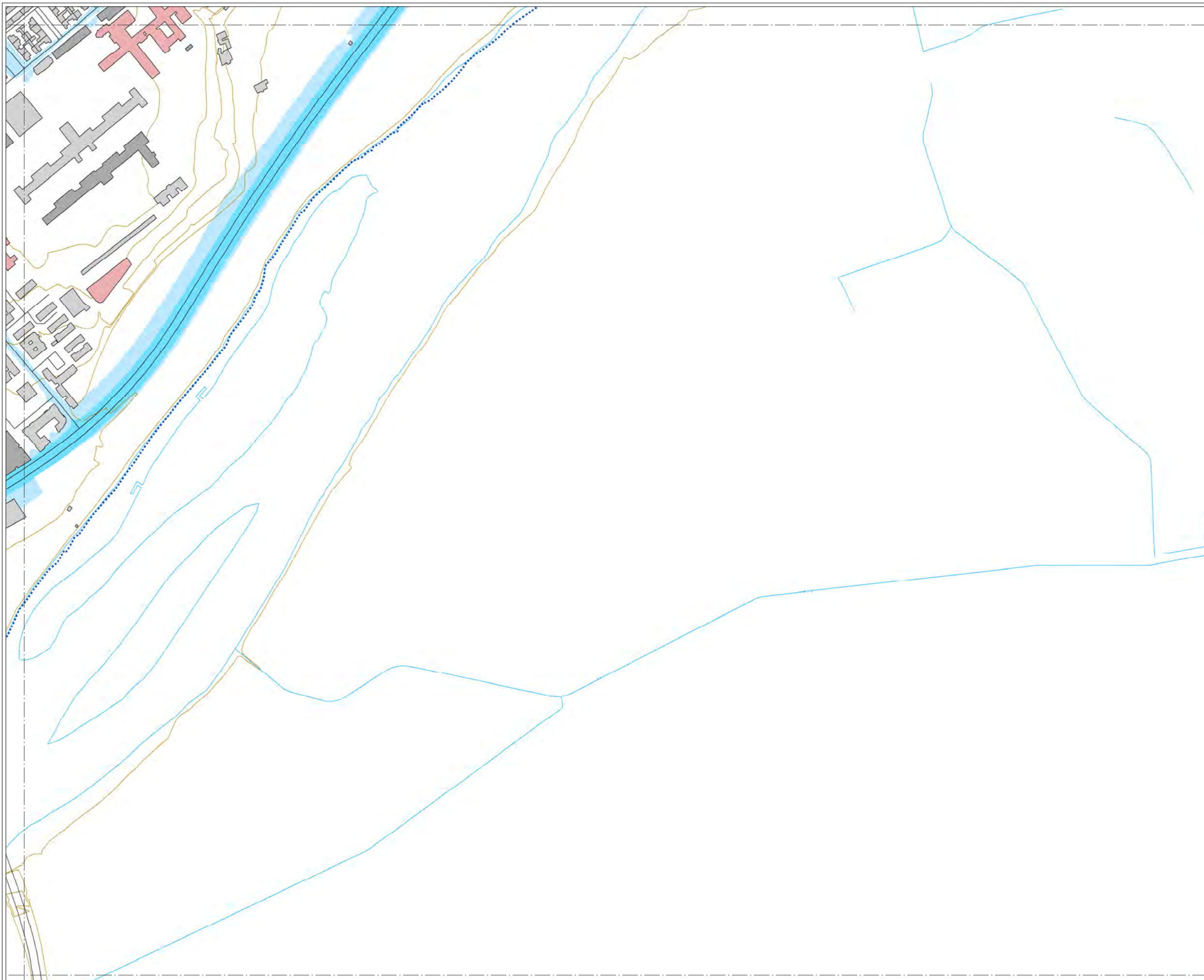
### TIPOS DE EDIFICIOS

-  Uso sanitario o docente
-  Uso residencial
-  Uso terciario
-  Uso industrial
-  Uso infraestructuras

### ELEMENTOS CARTOGRAFICOS

-  Término municipal
-  Área de estudio
-  Curva de nivel
-  Curso fluvial
-  Carretera
-  Ferrocarril
-  Zona verde
-  Otros elementos










**MAPA ESTRATÉGICO  
DE RUIDO DE  
ZAMORA**

**LEYENDA**









SUPERACIÓN DE LOS OBJETIVOS  
DE CALIDAD ACÚSTICA EN  
FUNCIÓN DE LA ZONIFICACIÓN  
ACÚSTICA (dBA)

 0-5	 10-15
 5-10	 > 15

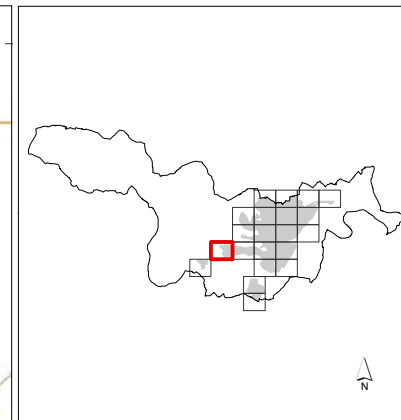
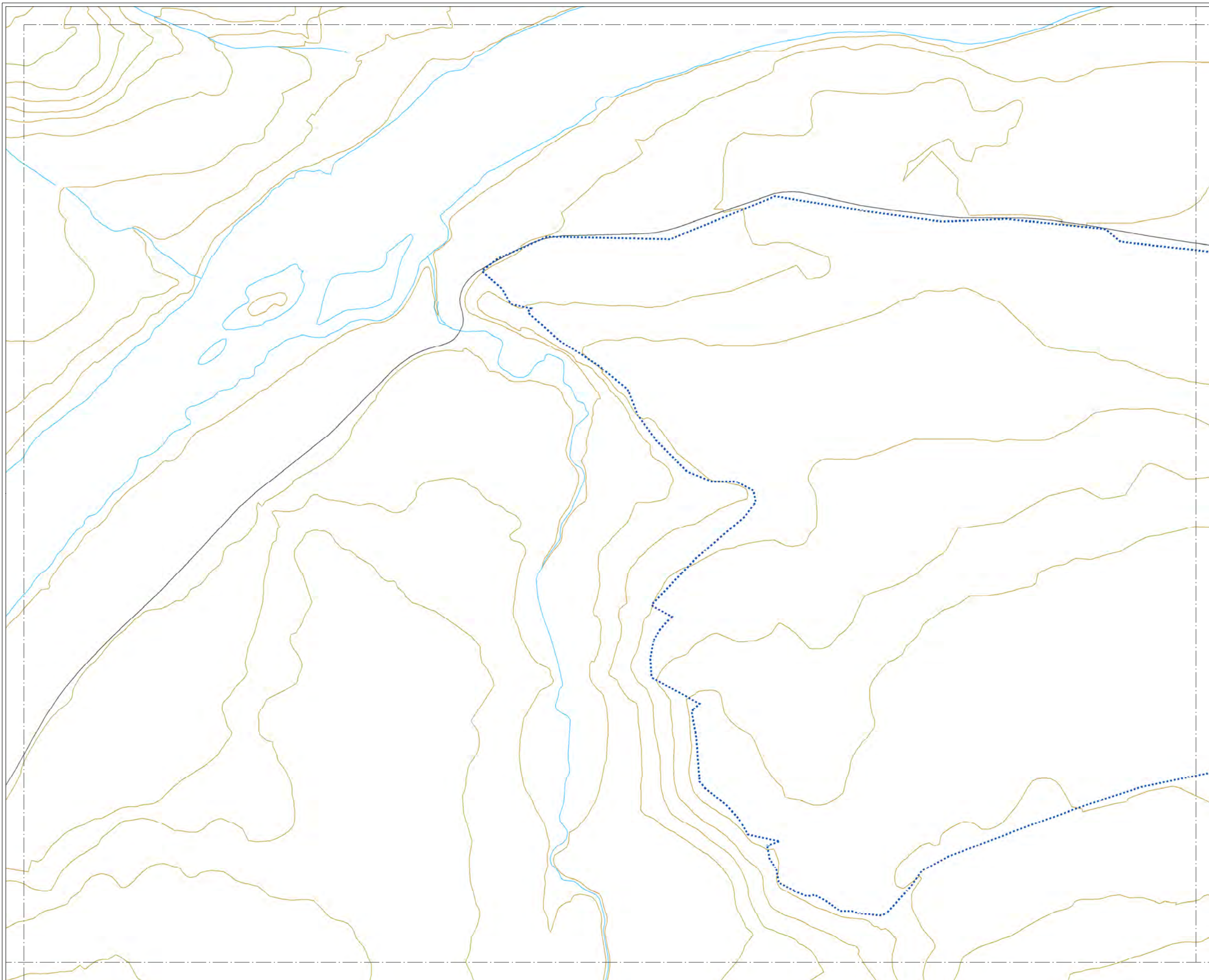
**TIPOS DE EDIFICIOS**

 Uso sanitario o docente
 Uso residencial
 Uso terciario
 Uso industrial
 Uso infraestructuras

**ELEMENTOS CARTOGRÁFICOS**

 Término municipal
 Área de estudio
 Curva de nivel
 Curso fluvial
 Carretera
 Ferrocarril
 Zona verde
 Otros elementos





**MAPA ESTRATÉGICO  
DE RUIDO DE  
ZAMORA**

**LEYENDA**

SUPERACIÓN DE LOS OBJETIVOS  
DE CALIDAD ACÚSTICA EN  
FUNCIÓN DE LA ZONIFICACIÓN  
ACÚSTICA (dBA)

0-5	10-15
5-10	> 15

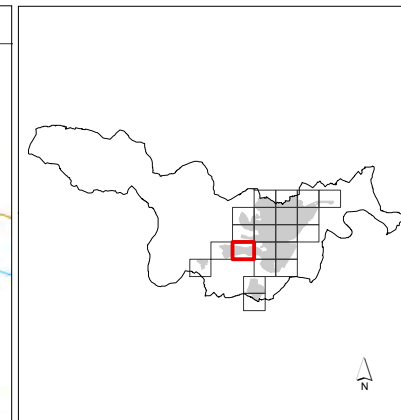
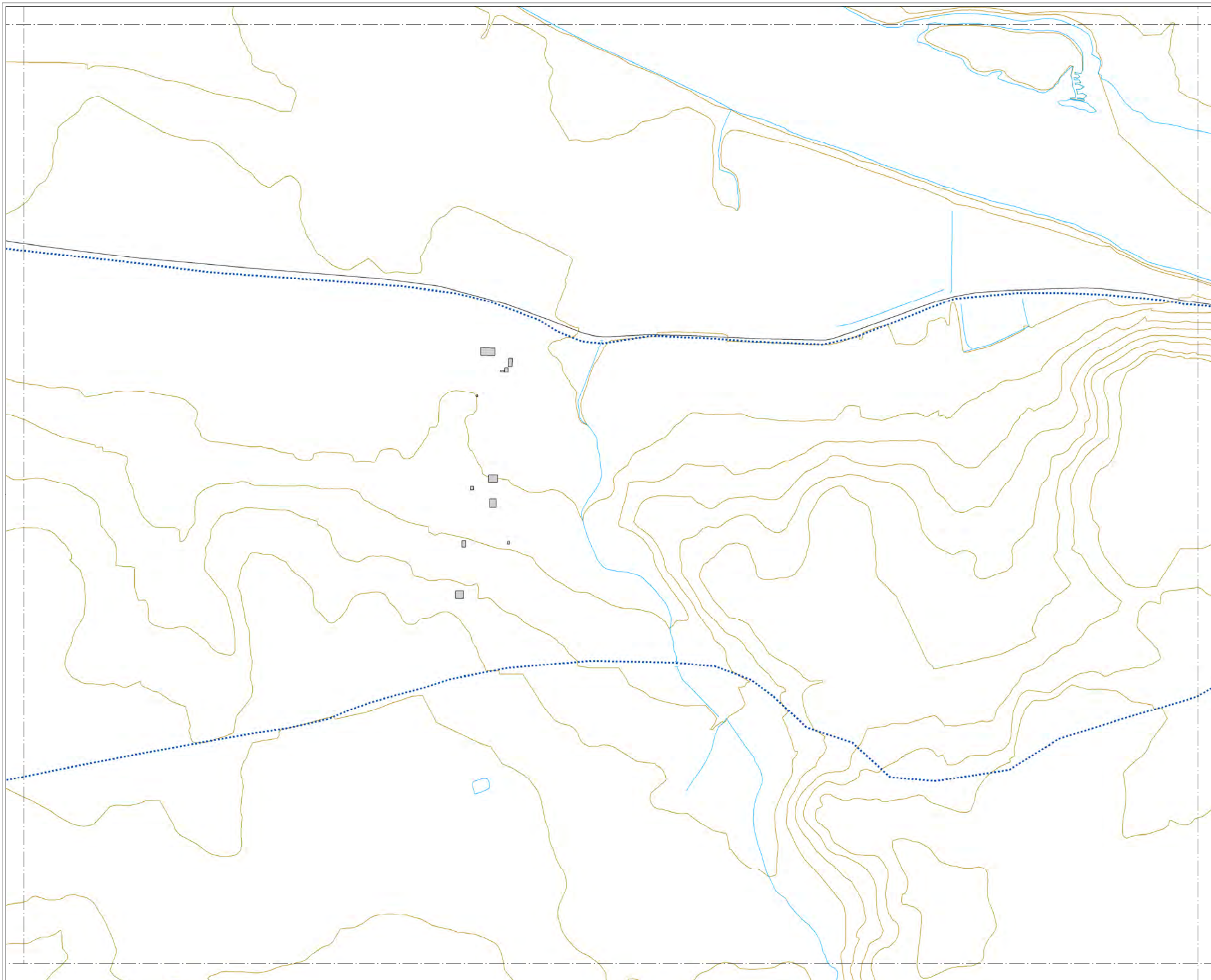
**TIPOS DE EDIFICIOS**

Useo sanitario o docente
Useo residencial
Useo terciario
Useo industrial
Useo infraestructuras

**ELEMENTOS CARTOGRÁFICOS**

Término municipal
Área de estudio
Curva de nivel
Curso fluvial
Carretera
Ferrocarril
Zona verde
Otros elementos










**MAPA ESTRATÉGICO  
DE RUIDO DE  
ZAMORA**

**LEYENDA**









**SUPERACIÓN DE LOS OBJETIVOS  
DE CALIDAD ACÚSTICA EN  
FUNCIÓN DE LA ZONIFICACIÓN  
ACÚSTICA (dBA)**

 0-5	 10-15
 5-10	 > 15

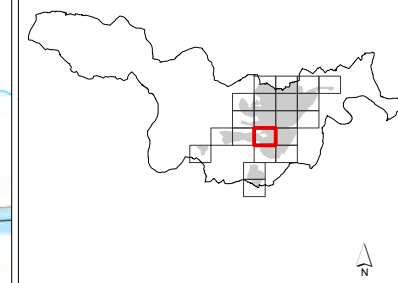
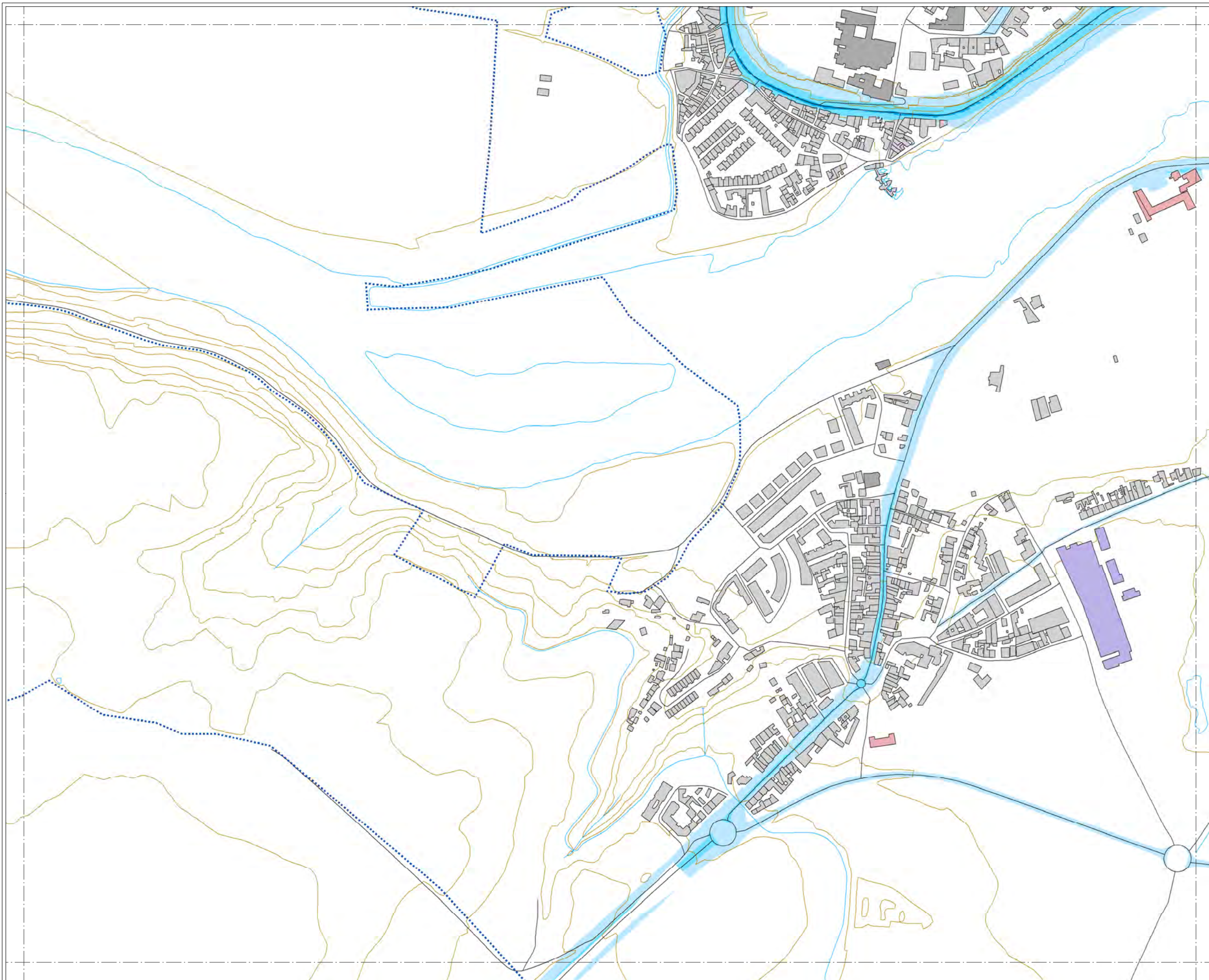
**TIPOS DE EDIFICIOS**

 Uso sanitario o docente
 Uso residencial
 Uso terciario
 Uso industrial
 Uso infraestructuras

**ELEMENTOS CARTOGRÁFICOS**

 Término municipal
 Área de estudio
 Curva de nivel
 Curso fluvial
 Carretera
 Ferrocarril
 Zona verde
 Otros elementos





### MAPA ESTRATÉGICO DE RUIDO DE ZAMORA

#### LEYENDA

SUPERACIÓN DE LOS OBJETIVOS DE CALIDAD ACÚSTICA EN FUNCIÓN DE LA ZONIFICACIÓN ACÚSTICA (dBA)

0-5	10-15
5-10	> 15

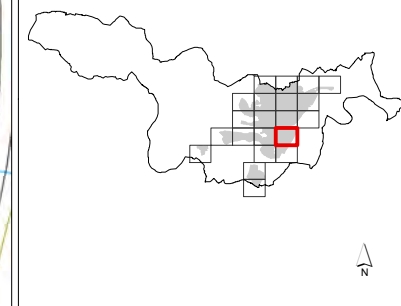
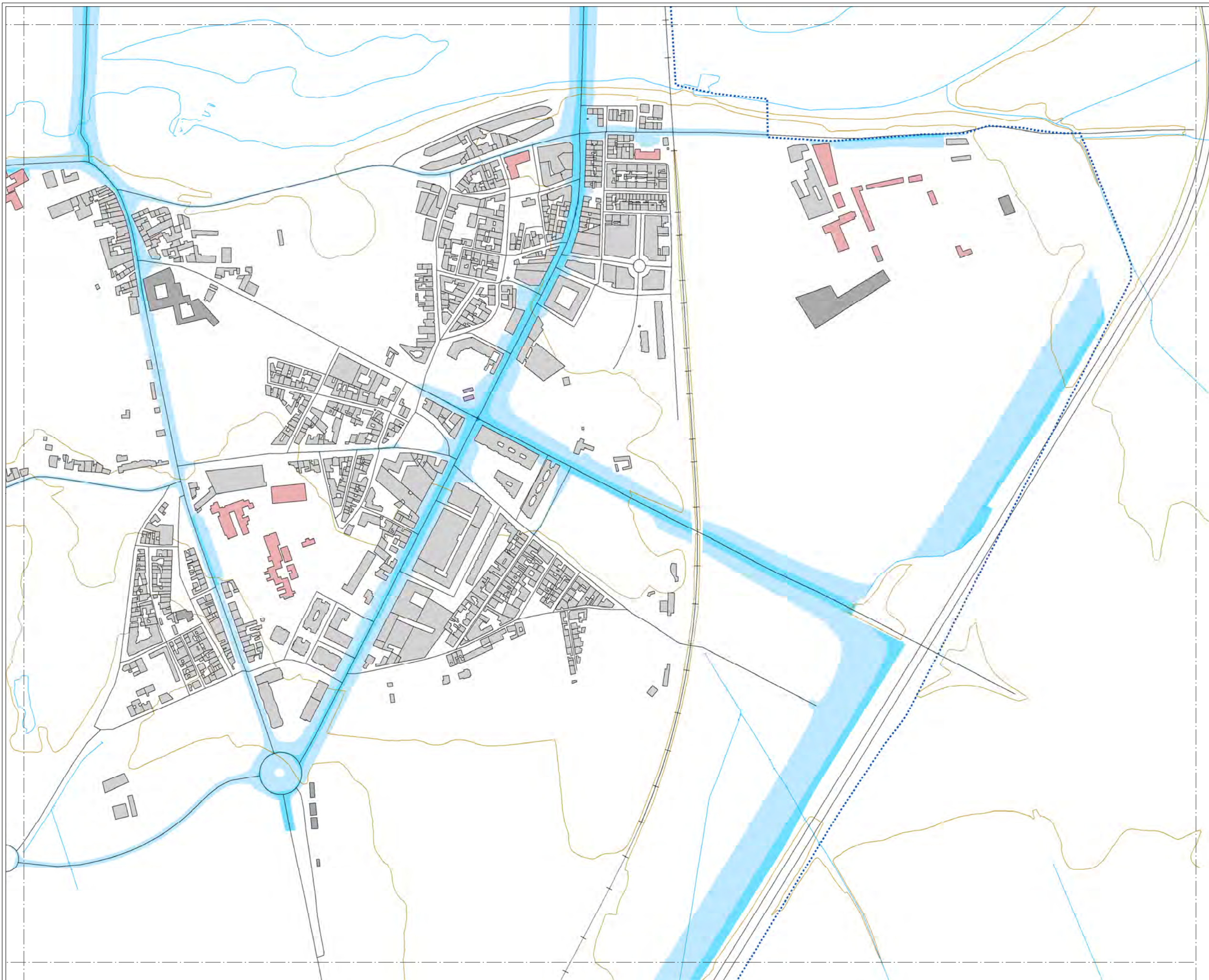
#### TIPOS DE EDIFICIOS

Red	Uso sanitario o docente
Grey	Uso residencial
Dark Grey	Uso terciario
Purple	Uso industrial
Dark Purple	Uso infraestructuras

#### ELEMENTOS CARTOGRÁFICOS

Black dashed line	Término municipal
Blue dotted line	Área de estudio
Yellow line	Curva de nivel
Blue line	Curso fluvial
Black line	Carretera
Black line with cross-ticks	Ferrocarril
Green stippled area	Zona verde
Black line	Otros elementos










**MAPA ESTRATÉGICO  
DE RUIDO DE  
ZAMORA**

**LEYENDA**









SUPERACIÓN DE LOS OBJETIVOS DE CALIDAD ACÚSTICA EN FUNCIÓN DE LA ZONIFICACIÓN ACÚSTICA (dBA)

- |  |   |
|--|---|
|  0-5  |  10-15 |
|  5-10 |  > 15  |

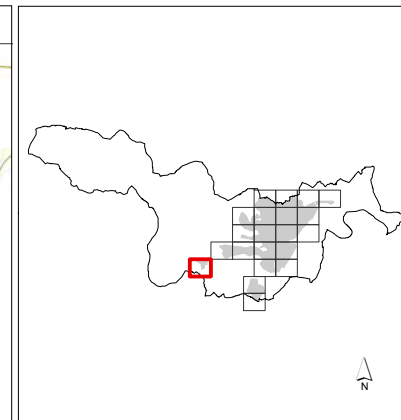
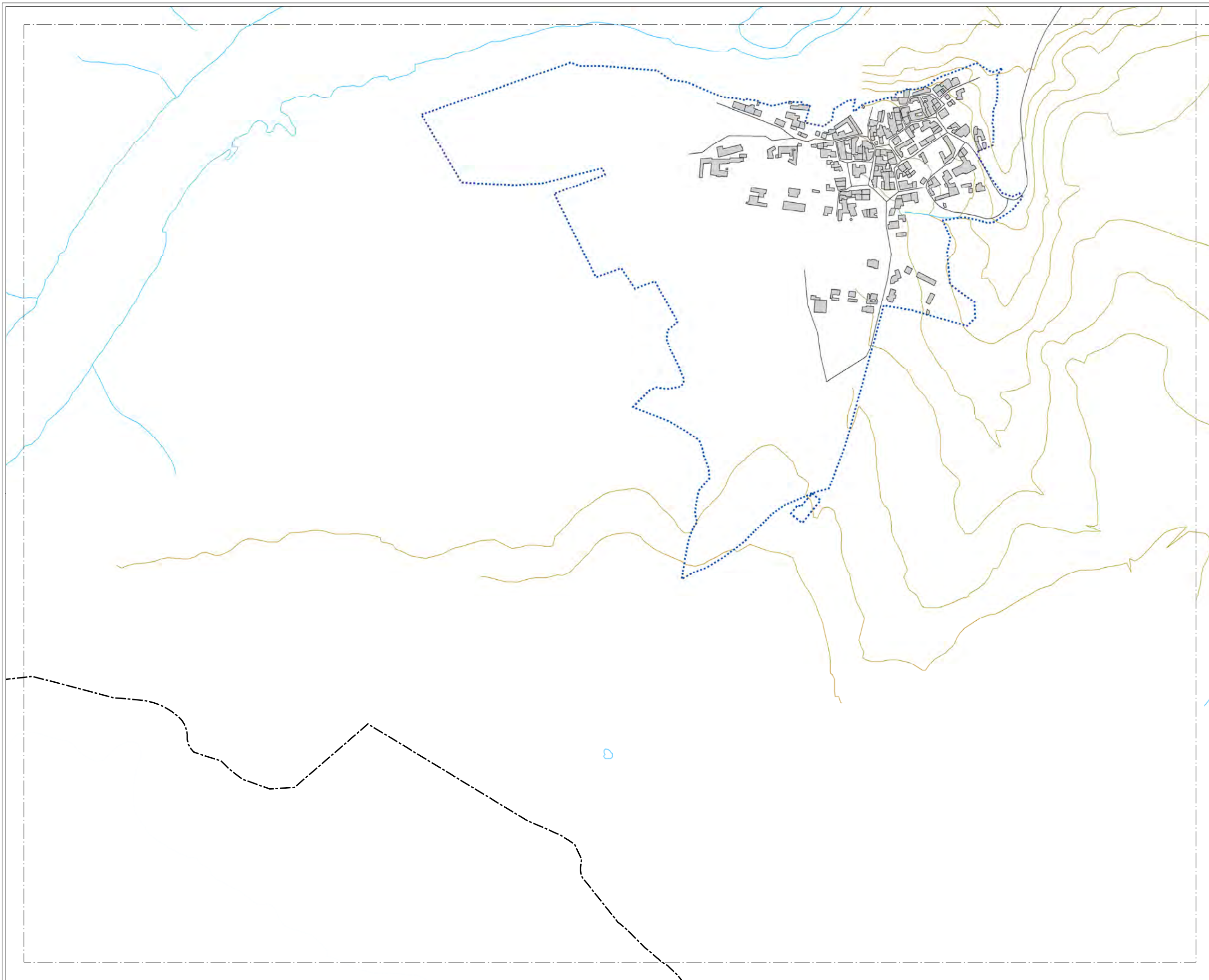
**TIPOS DE EDIFICIOS**

-  Uso sanitario o docente
-  Uso residencial
-  Uso terciario
-  Uso industrial
-  Uso infraestructuras

**ELEMENTOS CARTOGRÁFICOS**

-  Término municipal
-  Área de estudio
-  Curva de nivel
-  Curso fluvial
-  Carretera
-  Ferrocarril
-  Zona verde
-  Otros elementos





**MAPA ESTRATÉGICO  
DE RUIDO DE  
ZAMORA**

**LEYENDA**

SUPERACIÓN DE LOS OBJETIVOS DE CALIDAD ACÚSTICA EN FUNCIÓN DE LA ZONIFICACIÓN ACÚSTICA (dBA)

0-5	10-15
5-10	> 15

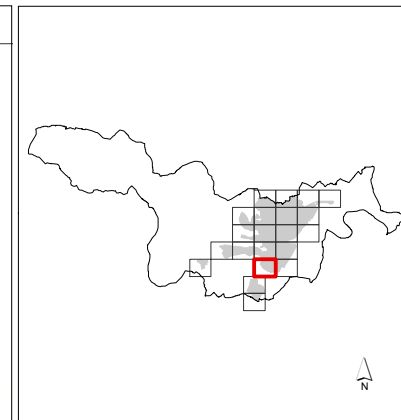
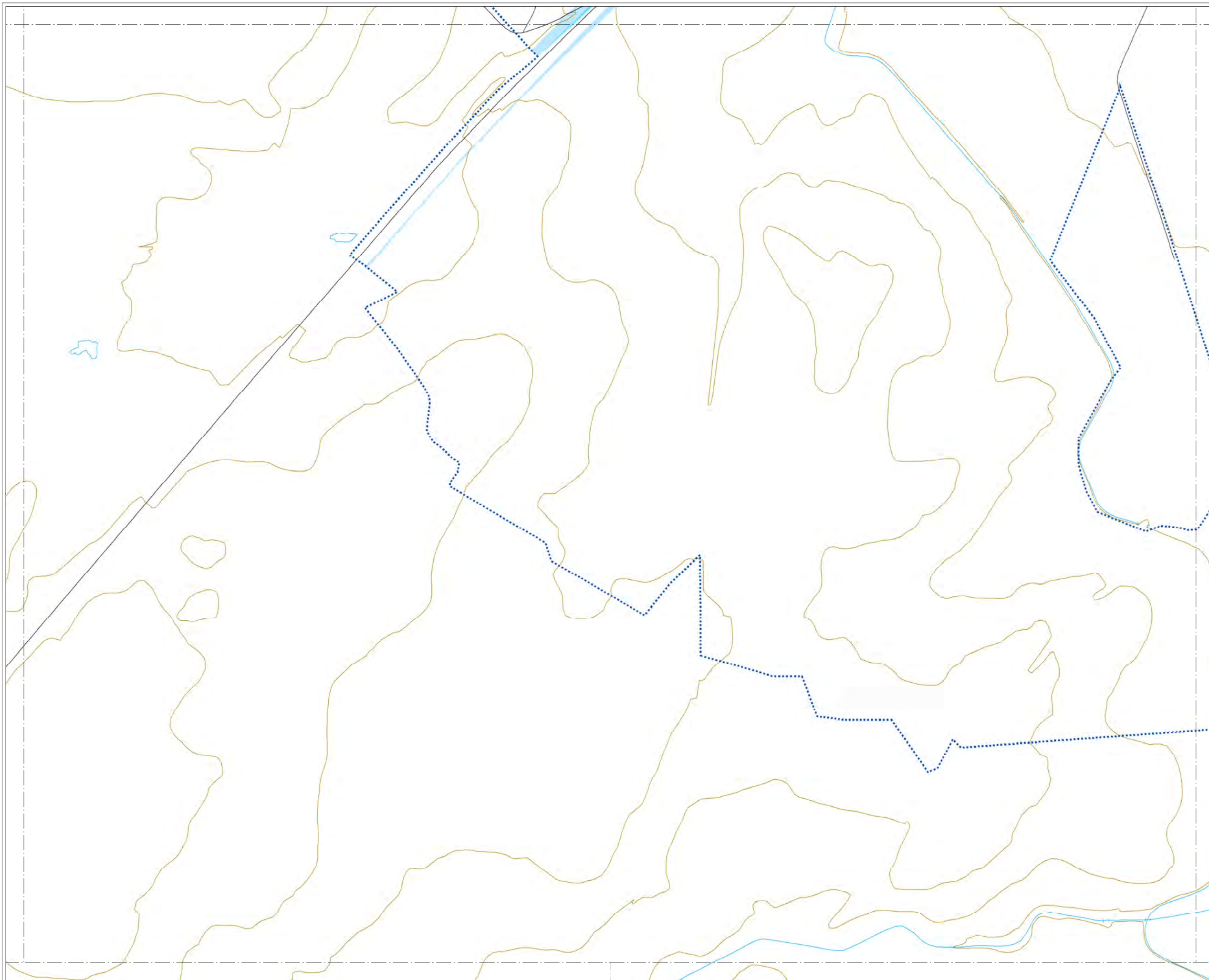
**TIPOS DE EDIFICIOS**

[Red box]	Uso sanitario o docente
[Grey box]	Uso residencial
[Dark grey box]	Uso terciario
[Purple box]	Uso industrial
[Dark purple box]	Uso infraestructuras

**ELEMENTOS CARTOGRÁFICOS**

[Dashed line]	Término municipal
[Blue dotted line]	Área de estudio
[Yellow line]	Curva de nivel
[Blue line]	Curso fluvial
[Black line]	Carretera
[Black line with cross-ticks]	Ferrocarril
[Green stippled area]	Zona verde
[Black line]	Otros elementos










**MAPA ESTRATÉGICO  
DE RUIDO DE  
ZAMORA**

**LEYENDA**









**SUPERACIÓN DE LOS OBJETIVOS  
DE CALIDAD ACÚSTICA EN  
FUNCIÓN DE LA ZONIFICACIÓN  
ACÚSTICA (dBA)**

 0-5	 10-15
 5-10	 > 15

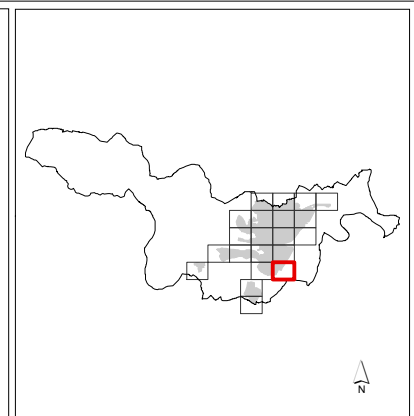
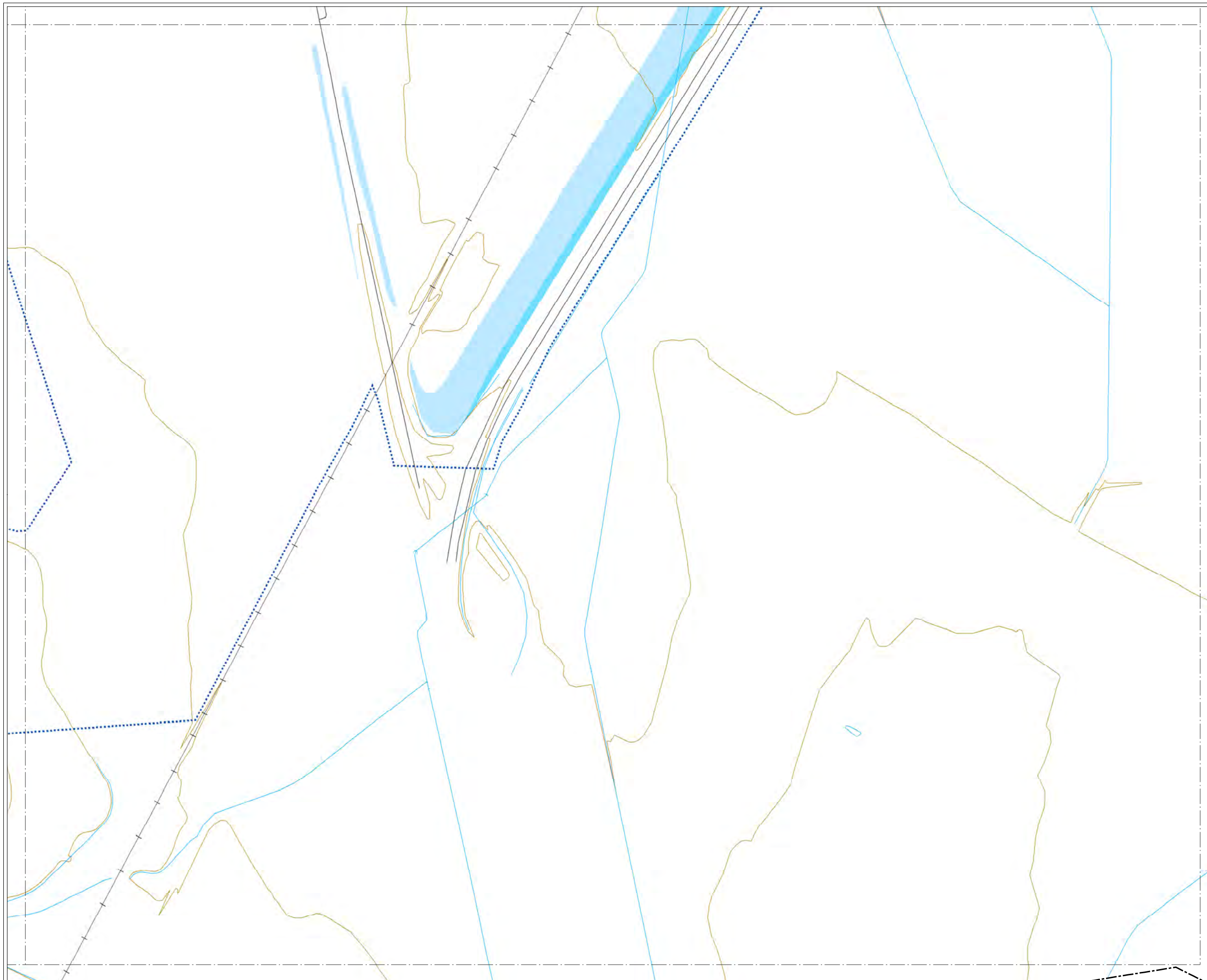
**TIPOS DE EDIFICIOS**

 Uso sanitario o docente
 Uso residencial
 Uso terciario
 Uso industrial
 Uso infraestructuras

**ELEMENTOS CARTOGRÁFICOS**

 Término municipal
 Área de estudio
 Curva de nivel
 Curso fluvial
 Carretera
 Ferrocarril
 Zona verde
 Otros elementos





**MAPA ESTRATÉGICO  
DE RUIDO DE  
ZAMORA**

**LEYENDA**

SUPERACIÓN DE LOS OBJETIVOS  
DE CALIDAD ACÚSTICA EN  
FUNCIÓN DE LA ZONIFICACIÓN  
ACÚSTICA (dBA)

0-5	10-15
5-10	> 15

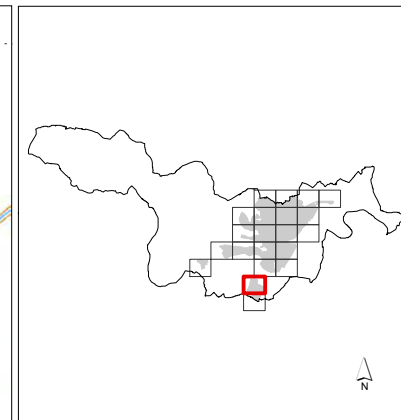
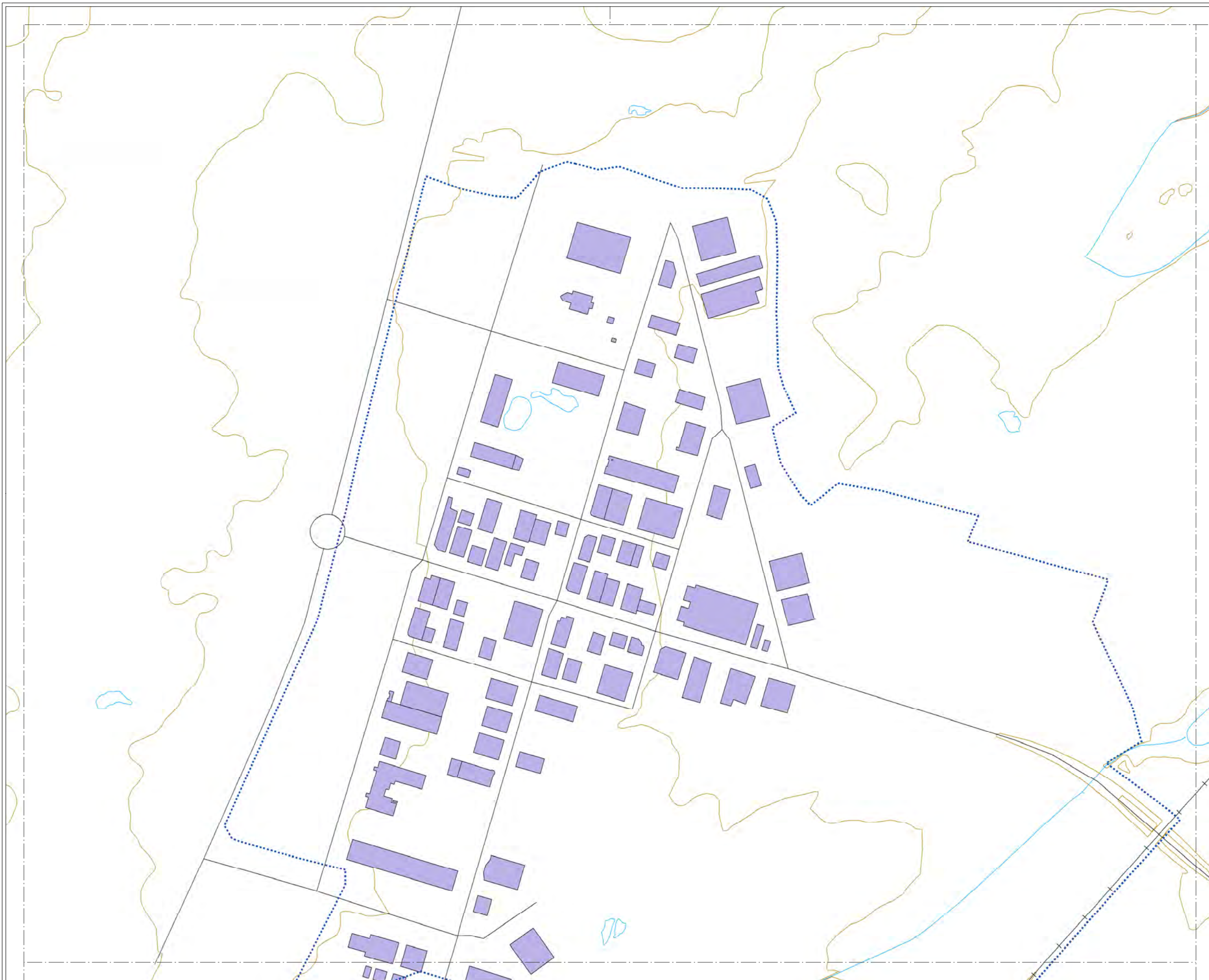
**TIPOS DE EDIFICIOS**

Usado sanitario o docente
Usado residencial
Usado terciario
Usado industrial
Usado infraestructuras

**ELEMENTOS CARTOGRÁFICOS**

Término municipal
Área de estudio
Curva de nivel
Curso fluvial
Carretera
Ferrocarril
Zona verde
Otros elementos










**MAPA ESTRATÉGICO  
DE RUIDO DE  
ZAMORA**

**LEYENDA**









**SUPERACIÓN DE LOS OBJETIVOS  
DE CALIDAD ACÚSTICA EN  
FUNCIÓN DE LA ZONIFICACIÓN  
ACÚSTICA (dBA)**

 0-5	 10-15
 5-10	 > 15

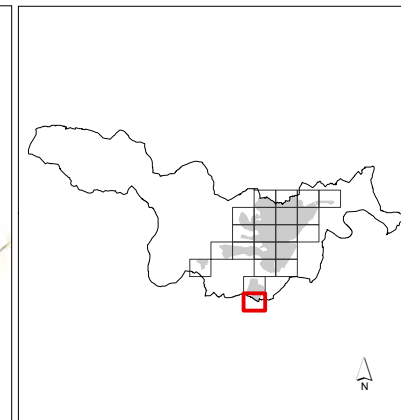
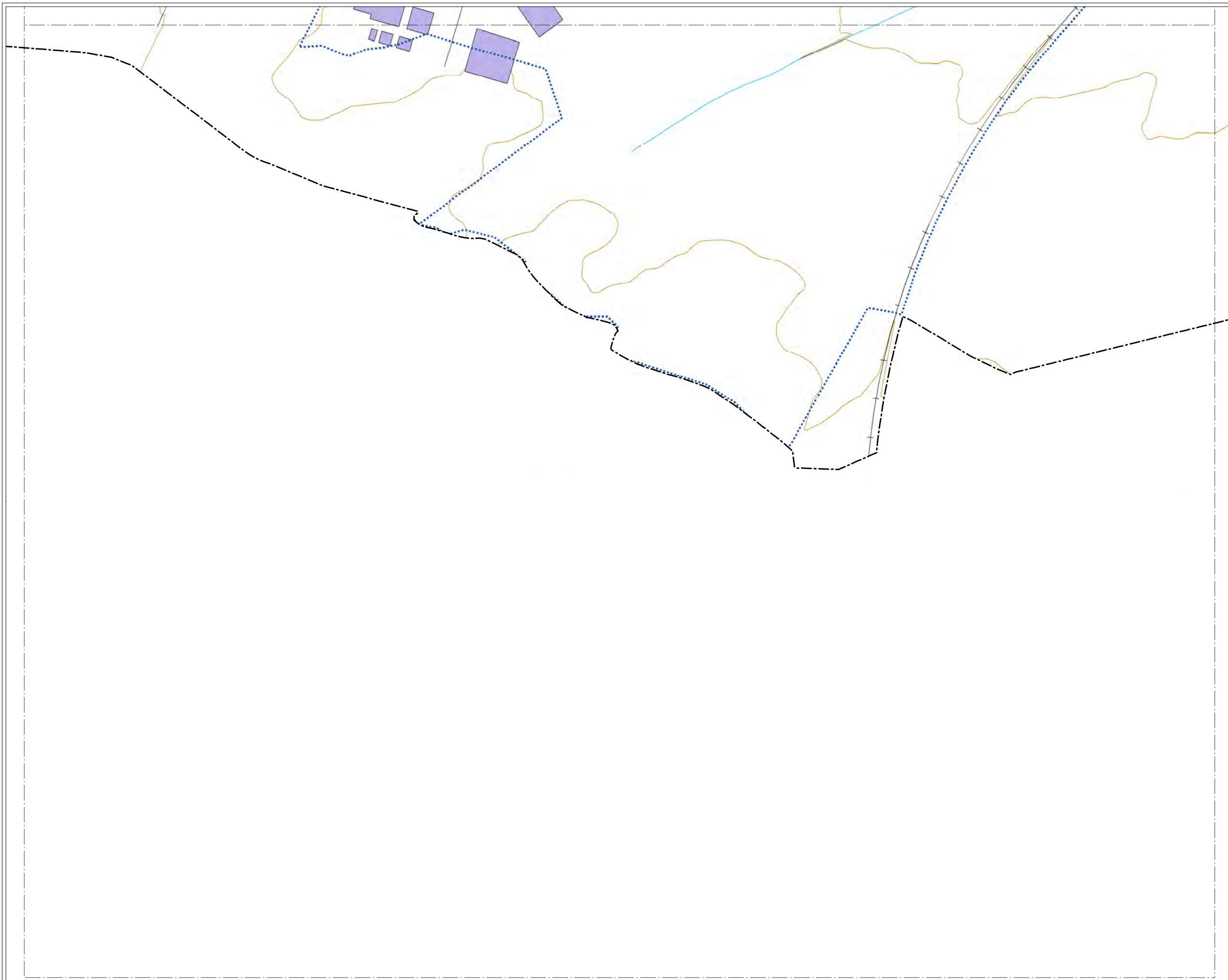
**TIPOS DE EDIFICIOS**

 Uso sanitario o docente
 Uso residencial
 Uso terciario
 Uso industrial
 Uso infraestructuras

**ELEMENTOS CARTOGRÁFICOS**

 Término municipal
 Área de estudio
 Curva de nivel
 Curso fluvial
 Carretera
 Ferrocarril
 Zona verde
 Otros elementos










**MAPA ESTRATÉGICO  
DE RUIDO DE  
ZAMORA**

**LEYENDA**









**SUPERACIÓN DE LOS OBJETIVOS  
DE CALIDAD ACÚSTICA EN  
FUNCIÓN DE LA ZONIFICACIÓN  
ACÚSTICA (dBA)**

 0-5	 10-15
 5-10	 > 15

**TIPOS DE EDIFICIOS**

 Uso sanitario o docente
 Uso residencial
 Uso terciario
 Uso industrial
 Uso infraestructuras

**ELEMENTOS CARTOGRÁFICOS**

 Término municipal
 Área de estudio
 Curva de nivel
 Curso fluvial
 Carretera
 Ferrocarril
 Zona verde
 Otros elementos