

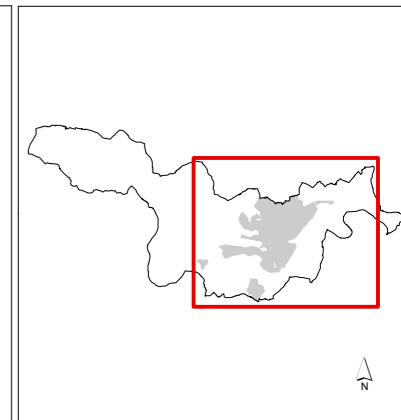
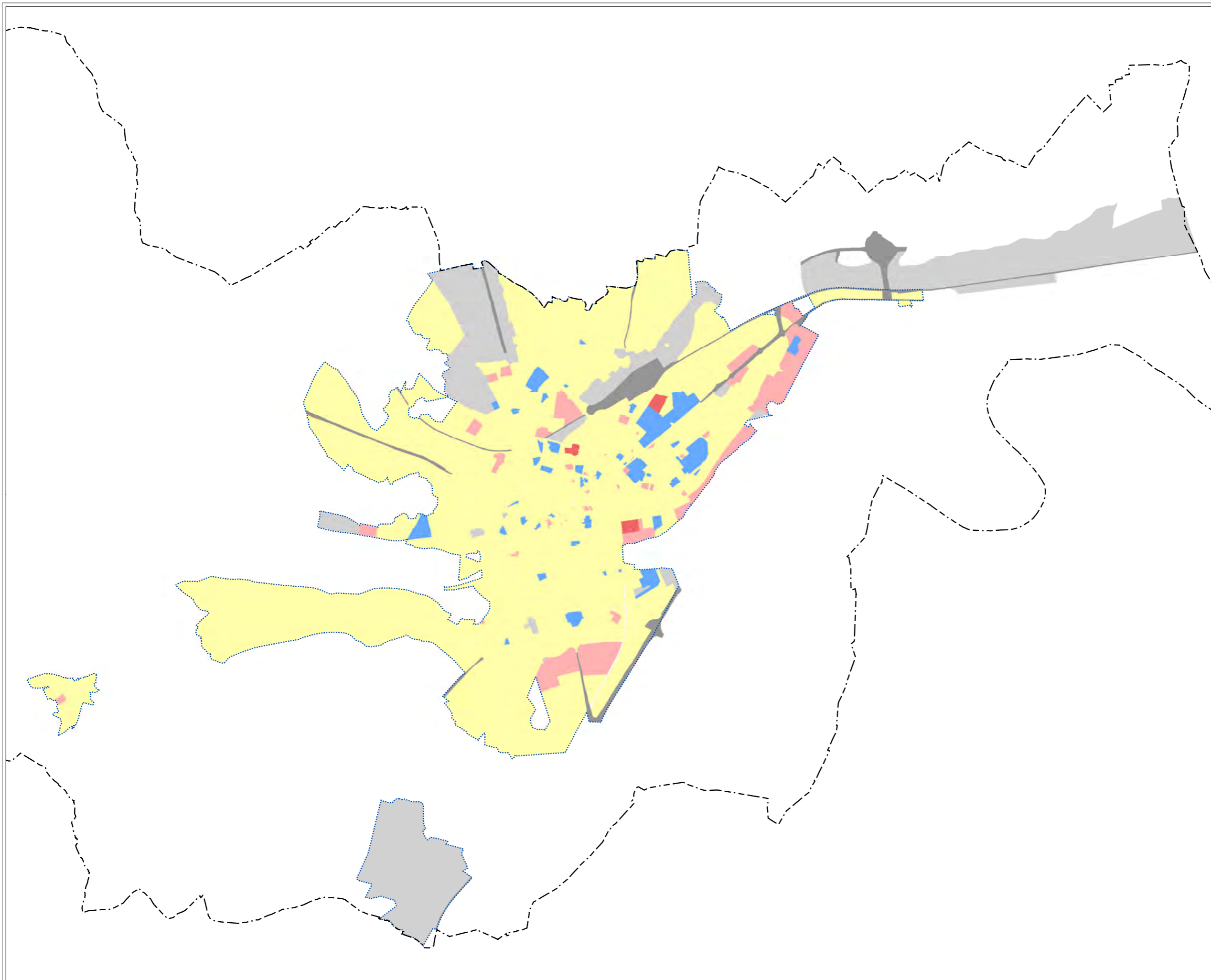
# MAPA ESTRATÉGICO DE RUIDO DE ZAMORA 2012

## MAPAS I MAPAS DE ZONIFICACIÓN ACÚSTICA



U.T.E.





**MAPA ESTRATÉGICO  
DE RUIDO DE  
ZAMORA**

**LEYENDA**

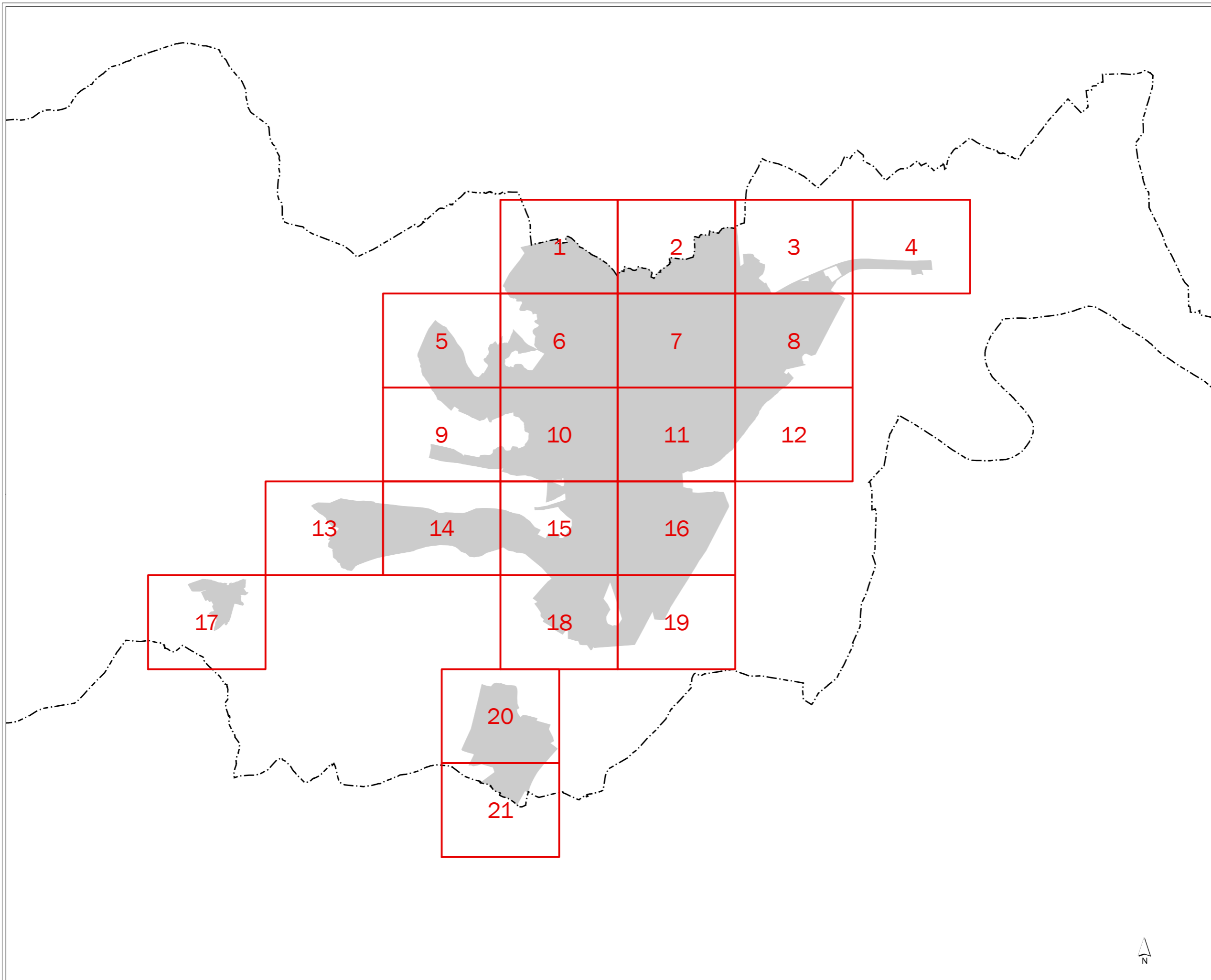
**ÁREAS ACÚSTICAS**

- Área de silencio  
(sanitario, docente, etc)  
Tipo 1 / Tipo e (\*)
- Área levemente ruidosa  
(residencial, hospedaje)  
Tipo 2 / Tipo a (\*)
- Área tolerablemente ruidosa  
(oficinas, comercial, deportivo)  
Tipo 3 / Tipo d (\*)
- Área tolerablemente ruidosa  
(recreativo, espectáculos)  
Tipo 3 / Tipo c (\*)
- Área ruidosa  
(industrial)  
Tipo 4 / Tipo b (\*)
- Área especialmente ruidosa  
(infraestructuras de transporte)  
Tipo 5 / Tipo f (\*)

(\*) Ley 5/2009, de 4 de junio, del Ruido de Castilla y León (Tipos 1 - 5)  
Real Decreto 1367/2007, de 19 de octubre (Tipos a - g)

**ELEMENTOS CARTOGRÁFICOS**

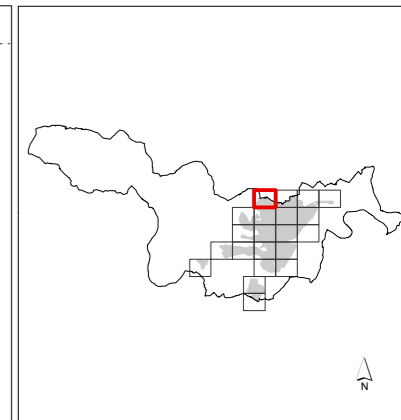
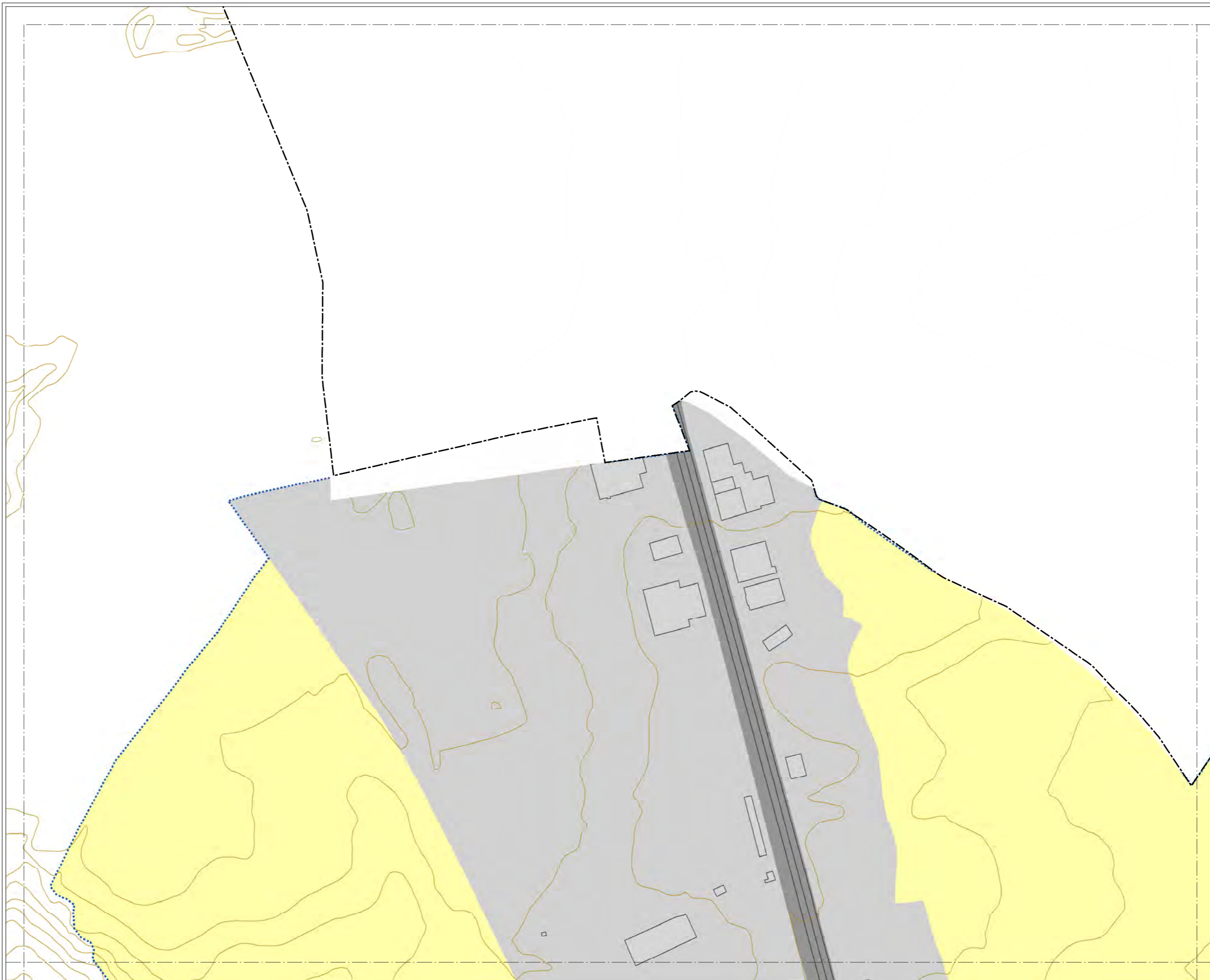
- Término municipal
- Área de estudio



**MAPA ESTRATÉGICO  
DE RUIDO DE  
ZAMORA**

- LEYENDA**
- MINUTA DE DISTRIBUCIÓN**
- Hojas representadas
  - Hojas no representadas
- ELEMENTOS CARTOGRÁFICOS**
- Término municipal
  - Área de estudio





**MAPA ESTRATÉGICO  
DE RUIDO DE  
ZAMORA**

**LEYENDA**

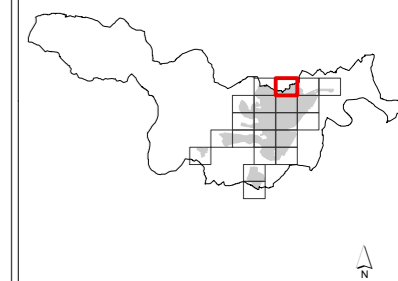
**ÁREAS ACÚSTICAS**

- Área de silencio  
(sanitario, docente, etc)  
Tipo 1 / Tipo e (\*)
- Área levemente ruidosa  
(residencial, hospedaje)  
Tipo 2 / Tipo a (\*)
- Área tolerablemente ruidosa  
(oficinas, comercial, deportivo)  
Tipo 3 / Tipo d (\*)
- Área tolerablemente ruidosa  
(recreativo, espectáculos)  
Tipo 3 / Tipo c (\*)
- Área ruidosa  
(industrial)  
Tipo 4 / Tipo b (\*)
- Área especialmente ruidosa  
(infraestructuras de transporte)  
Tipo 5 / Tipo f (\*)

(\*) Ley 5/2009, de 4 de junio, del Ruido de Castilla y León (Tipos 1 - 5)  
Real Decreto 1367/2007, de 19 de octubre (Tipos a - g)

**ELEMENTOS CARTOGRÁFICOS**







- Término municipal
- Área de estudio
- Curva de nivel
- Curso fluvial
- Carretera
- + Ferrocarril
- Zona verde
- Otros elementos



## MAPA ESTRATÉGICO DE RUIDO DE ZAMORA









### LEYENDA

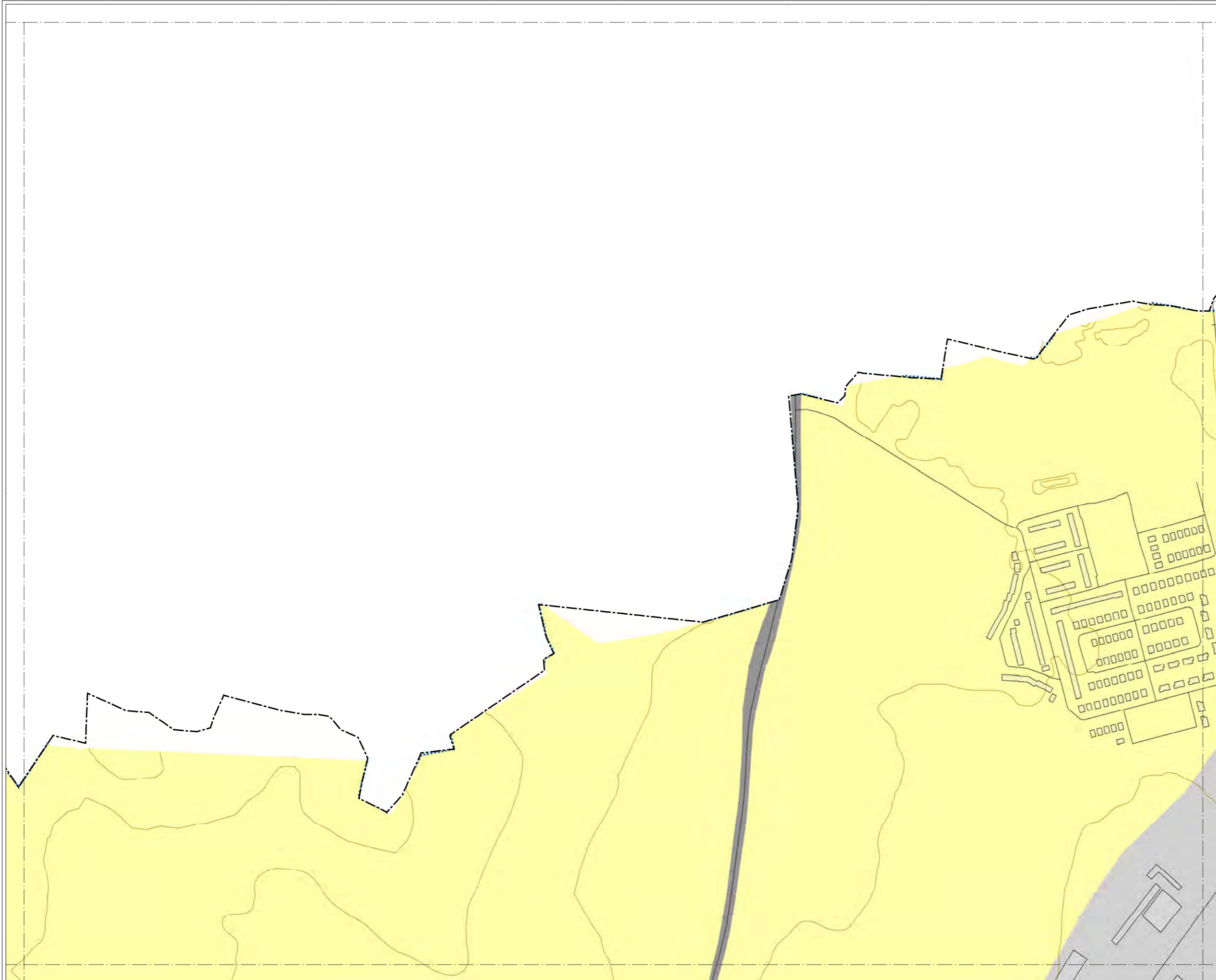
#### ÁREAS ACÚSTICAS

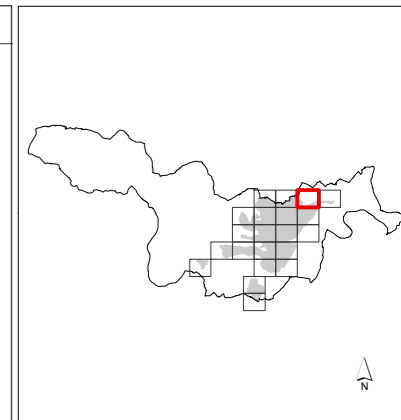
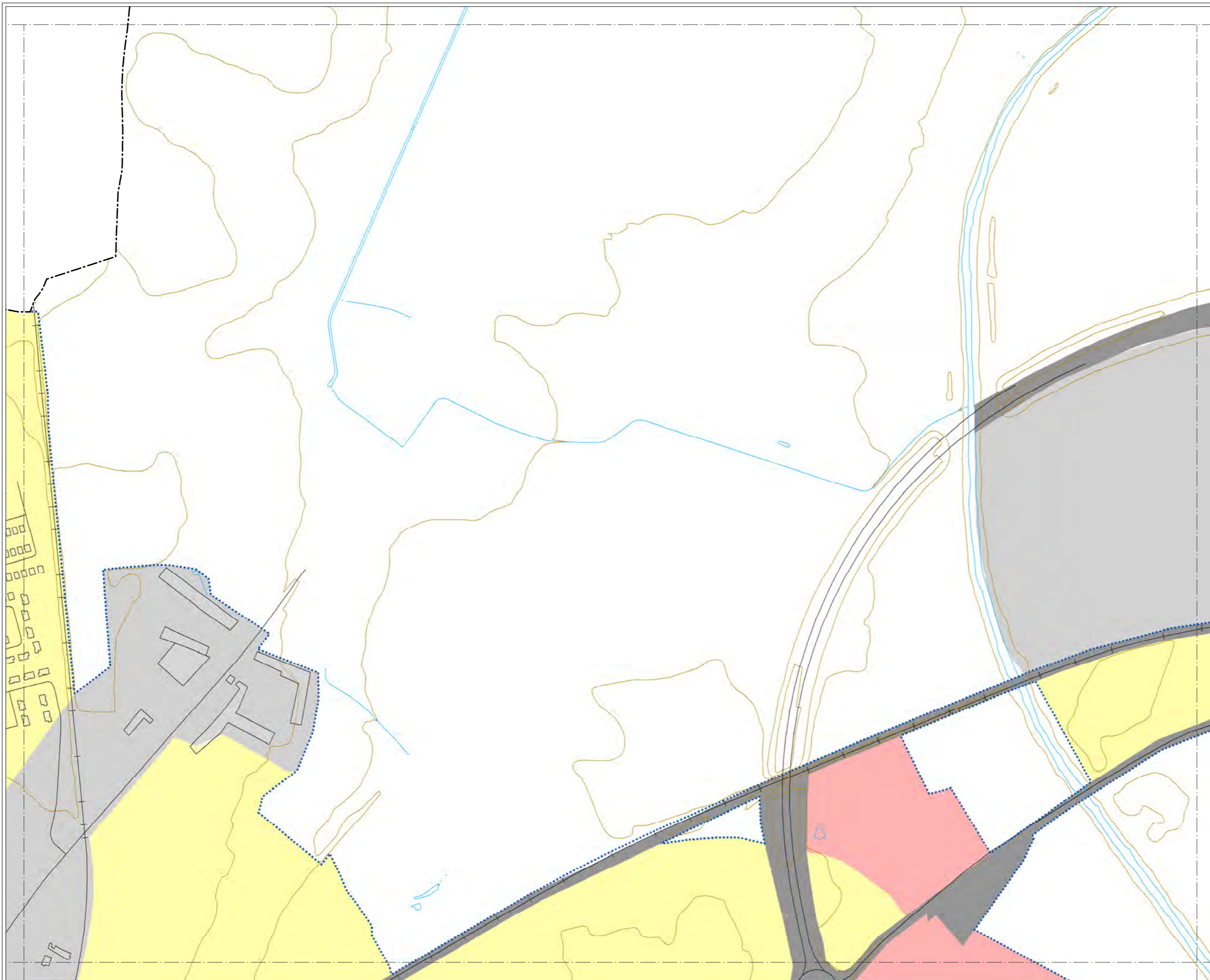
-  Área de silencio (sanitario, docente, etc)  
Tipo 1 / Tipo e (\*)
-  Área levemente ruidosa (residencial, hospedaje)  
Tipo 2 / Tipo a (\*)
-  Área tolerablemente ruidosa (oficinas, comercial, deportivo)  
Tipo 3 / Tipo d (\*)
-  Área tolerablemente ruidosa (recreativo, espectáculos)  
Tipo 3 / Tipo c (\*)
-  Área ruidosa (industrial)  
Tipo 4 / Tipo b (\*)
-  Área especialmente ruidosa (infraestructuras de transporte)  
Tipo 5 / Tipo f (\*)

(\*) Ley 5/2009, de 4 de junio, del Ruido de Castilla y León (Tipos 1 - 5)  
Real Decreto 1367/2007, de 19 de octubre (Tipos a - g)

#### ELEMENTOS CARTOGRÁFICOS

-  Término municipal
-  Área de estudio
-  Curva de nivel
-  Curso fluvial
-  Carretera
-  Ferrocarril
-  Zona verde
-  Otros elementos





**MAPA ESTRATÉGICO  
DE RUIDO DE  
ZAMORA**

**LEYENDA**

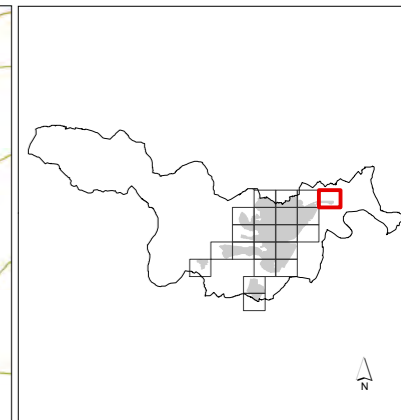
**ÁREAS ACÚSTICAS**

- Área de silencio  
(sanitario, docente, etc)  
Tipo 1 / Tipo e (\*)
- Área levemente ruidosa  
(residencial, hospedaje)  
Tipo 2 / Tipo a (\*)
- Área tolerablemente ruidosa  
(oficinas, comercial, deportivo)  
Tipo 3 / Tipo d (\*)
- Área tolerablemente ruidosa  
(recreativo, espectáculos)  
Tipo 3 / Tipo c (\*)
- Área ruidosa  
(industrial)  
Tipo 4 / Tipo b (\*)
- Área especialmente ruidosa  
(infraestructuras de transporte)  
Tipo 5 / Tipo f (\*)

(\*) Ley 5/2009, de 4 de junio, del Ruido de Castilla y León (Tipos 1 - 5)  
Real Decreto 1367/2007, de 19 de octubre (Tipos a - g)

**ELEMENTOS CARTOGRÁFICOS**

- Término municipal
- Área de estudio
- Curva de nivel
- Curso fluvial
- Carretera
- Ferrocarril
- Zona verde
- Otros elementos



## MAPA ESTRATÉGICO DE RUIDO DE ZAMORA

### LEYENDA

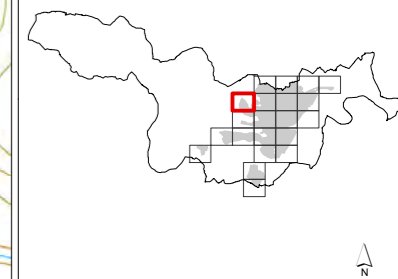
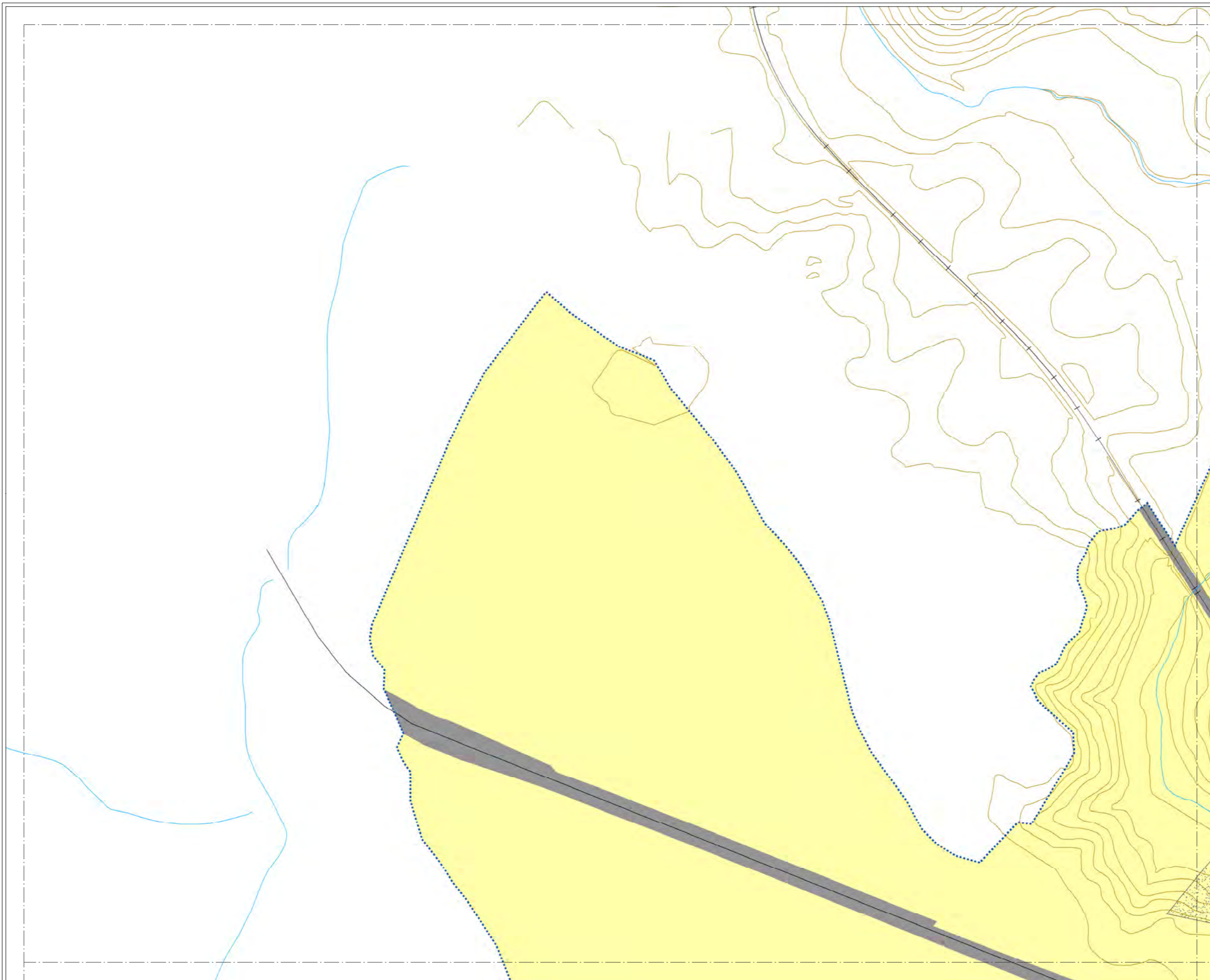
#### ÁREAS ACÚSTICAS

- Área de silencio (sanitario, docente, etc)  
Tipo 1 / Tipo e (\*)
- Área levemente ruidosa (residencial, hospedaje)  
Tipo 2 / Tipo a (\*)
- Área tolerablemente ruidosa (oficinas, comercial, deportivo)  
Tipo 3 / Tipo d (\*)
- Área tolerablemente ruidosa (recreativo, espectáculos)  
Tipo 3 / Tipo c (\*)
- Área ruidosa (industrial)  
Tipo 4 / Tipo b (\*)
- Área especialmente ruidosa (infraestructuras de transporte)  
Tipo 5 / Tipo f (\*)

(\*) Ley 5/2009, de 4 de junio, del Ruido de Castilla y León (Tipos 1 - 5)  
Real Decreto 1367/2007, de 19 de octubre (Tipos a - g)

#### ELEMENTOS CARTOGRÁFICOS

- Término municipal
- Área de estudio
- Curva de nivel
- Curso fluvial
- Carretera
- + Ferrocarril
- Zona verde
- Otros elementos



**MAPA ESTRATÉGICO  
DE RUIDO DE  
ZAMORA**

**LEYENDA**

**ÁREAS ACÚSTICAS**

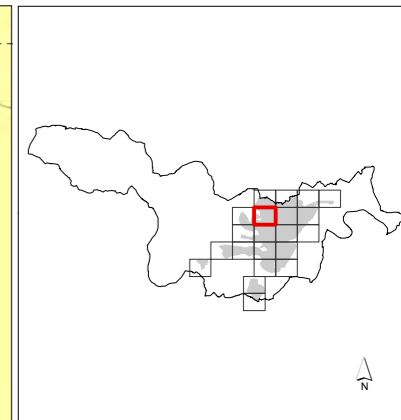
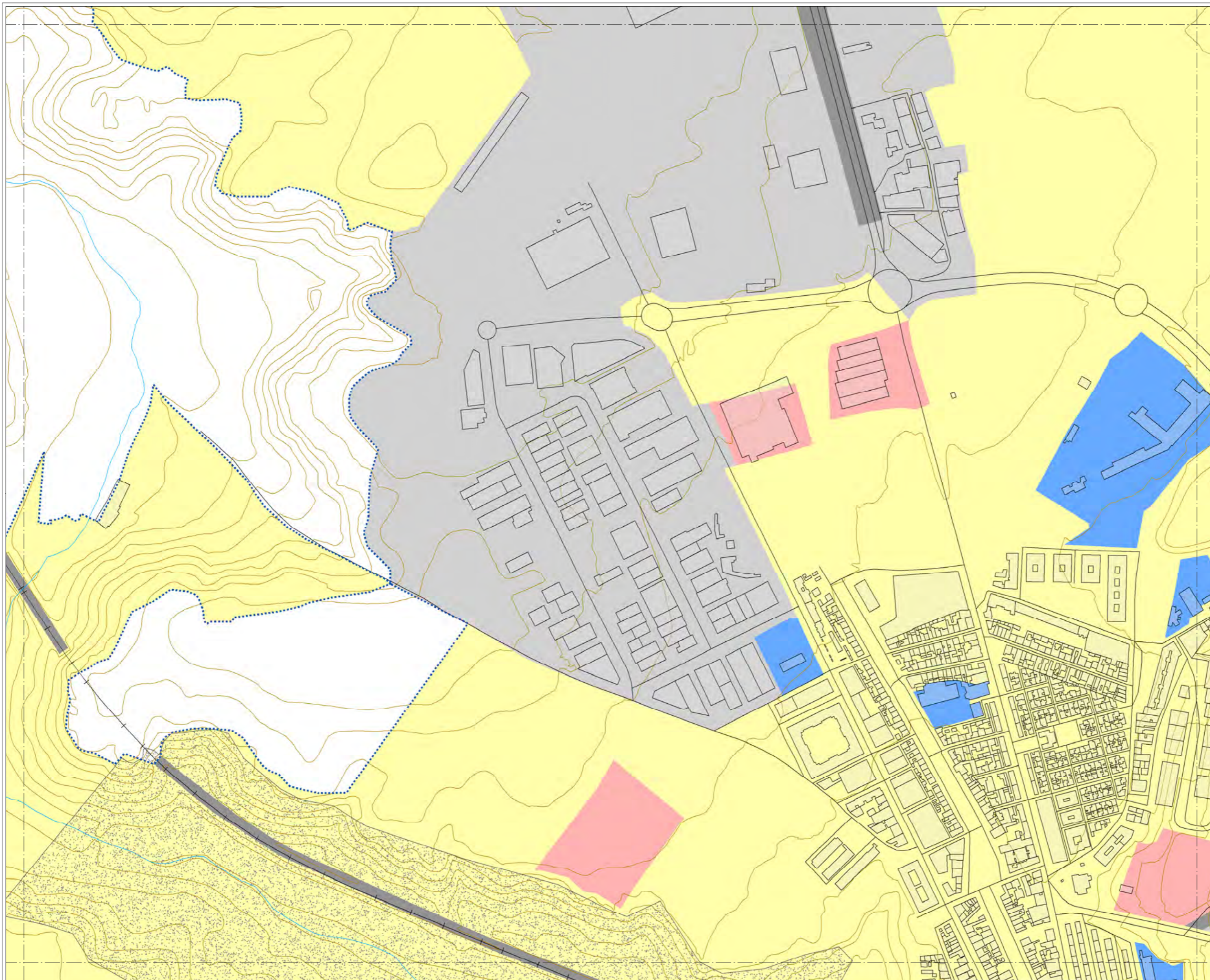
- Área de silencio  
(sanitario, docente, etc)  
Tipo 1 / Tipo e (\*)
- Área levemente ruidosa  
(residencial, hospedaje)  
Tipo 2 / Tipo a (\*)
- Área tolerablemente ruidosa  
(oficinas, comercial, deportivo)  
Tipo 3 / Tipo d (\*)
- Área tolerablemente ruidosa  
(recreativo, espectáculos)  
Tipo 3 / Tipo c (\*)
- Área ruidosa  
(industrial)  
Tipo 4 / Tipo b (\*)
- Área especialmente ruidosa  
(infraestructuras de transporte)  
Tipo 5 / Tipo f (\*)

(\*) Ley 5/2009, de 4 de junio, del Ruido de Castilla y León (Tipos 1 - 5)  
Real Decreto 1367/2007, de 19 de octubre (Tipos a - g)

**ELEMENTOS CARTOGRÁFICOS**

- Término municipal
- Área de estudio
- Curva de nivel
- Curso fluvial
- Carretera
- Ferrocarril
- Zona verde
- Otros elementos





## MAPA ESTRATÉGICO DE RUIDO DE ZAMORA

### LEYENDA

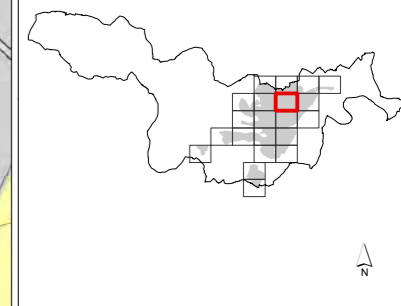
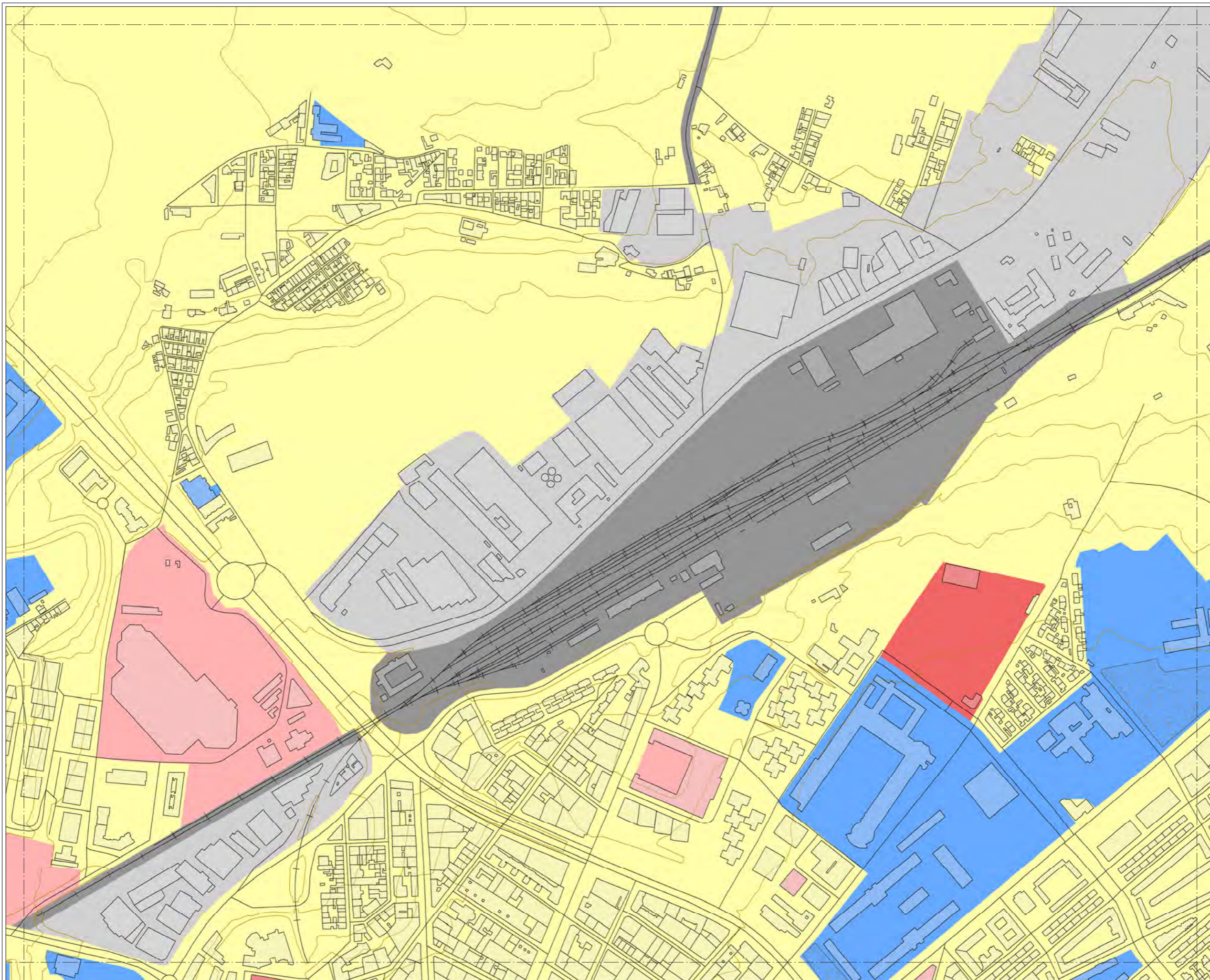
#### ÁREAS ACÚSTICAS

- Área de silencio (sanitario, docente, etc) Tipo 1 / Tipo e (\*)
- Área levemente ruidosa (residencial, hospedaje) Tipo 2 / Tipo a (\*)
- Área tolerablemente ruidosa (oficinas, comercial, deportivo) Tipo 3 / Tipo d (\*)
- Área tolerablemente ruidosa (recreativo, espectáculos) Tipo 3 / Tipo c (\*)
- Área ruidosa (industrial) Tipo 4 / Tipo b (\*)
- Área especialmente ruidosa (infraestructuras de transporte) Tipo 5 / Tipo f (\*)

(\*) Ley 5/2009, de 4 de junio, del Ruido de Castilla y León (Tipos 1 - 5)  
Real Decreto 1367/2007, de 19 de octubre (Tipos a - g)

#### ELEMENTOS CARTOGRÁFICOS

- Término municipal
- Área de estudio
- Curva de nivel
- Curso fluvial
- Carretera
- Ferrocarril
- Zona verde
- Otros elementos



### MAPA ESTRATÉGICO DE RUIDO DE ZAMORA

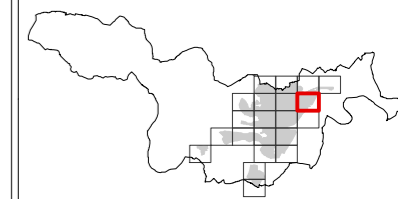
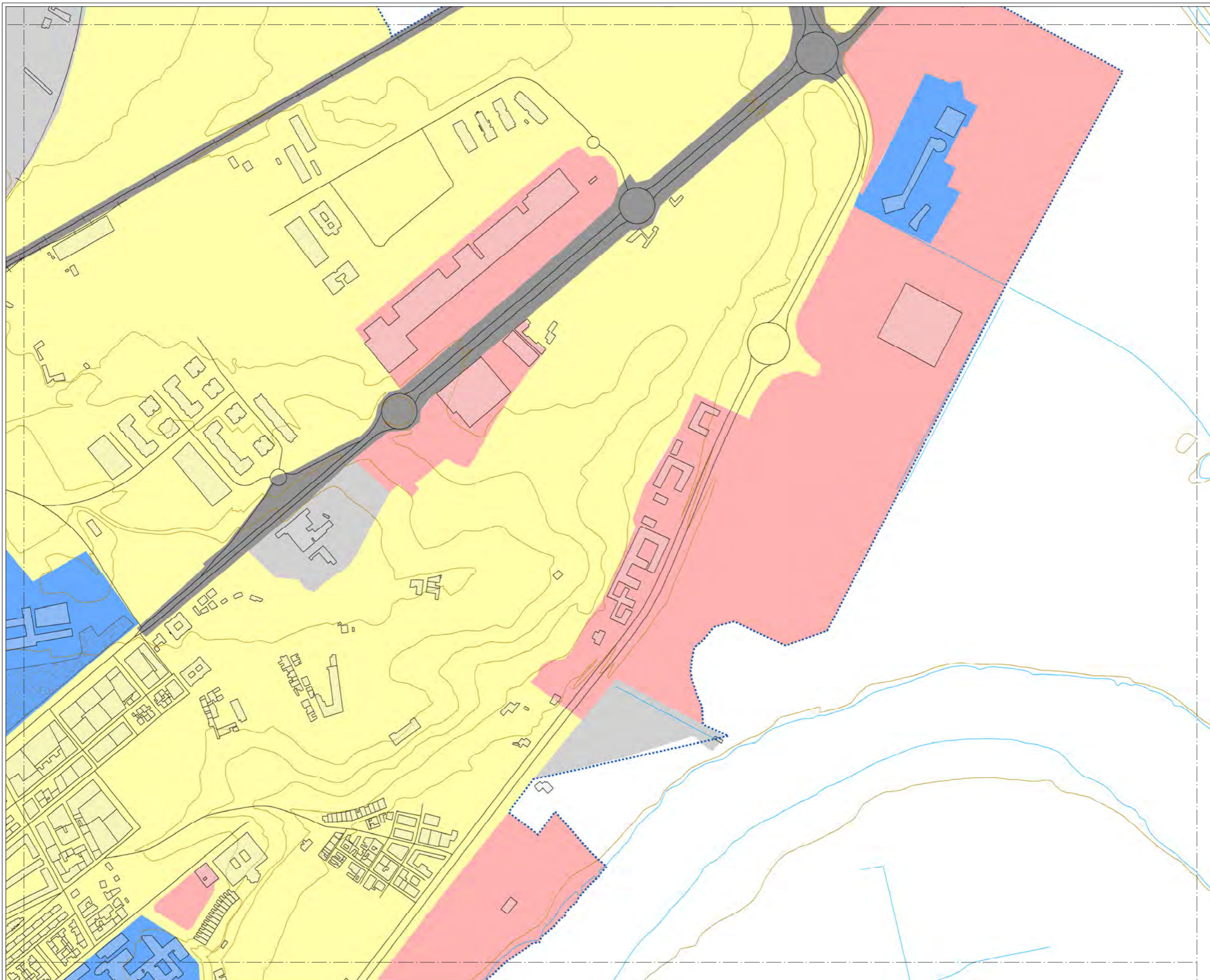
#### LEYENDA

- ÁREAS ACÚSTICAS**
- Área de silencio (sanitario, docente, etc) Tipo 1 / Tipo e (\*)
  - Área levemente ruidosa (residencial, hospedaje) Tipo 2 / Tipo a (\*)
  - Área tolerablemente ruidosa (oficinas, comercial, deportivo) Tipo 3 / Tipo d (\*)
  - Área tolerablemente ruidosa (recreativo, espectáculos) Tipo 3 / Tipo c (\*)
  - Área ruidosa (industrial) Tipo 4 / Tipo b (\*)
  - Área especialmente ruidosa (infraestructuras de transporte) Tipo 5 / Tipo f (\*)

(\*) Ley 5/2009, de 4 de junio, del Ruido de Castilla y León (Tipos 1 - 5)  
 Real Decreto 1367/2007, de 19 de octubre (Tipos a - g)

#### ELEMENTOS CARTOGRÁFICOS

- Término municipal
- Área de estudio
- Curva de nivel
- Curso fluvial
- Carretera
- Ferrocarril
- Zona verde
- Otros elementos



## MAPA ESTRATÉGICO DE RUIDO DE ZAMORA

### LEYENDA

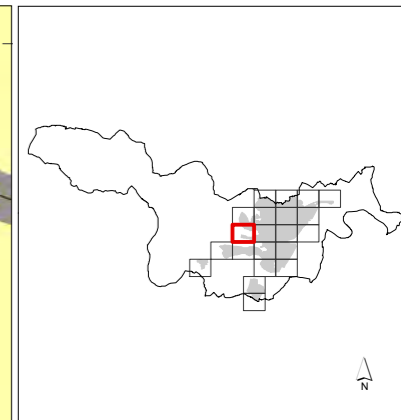
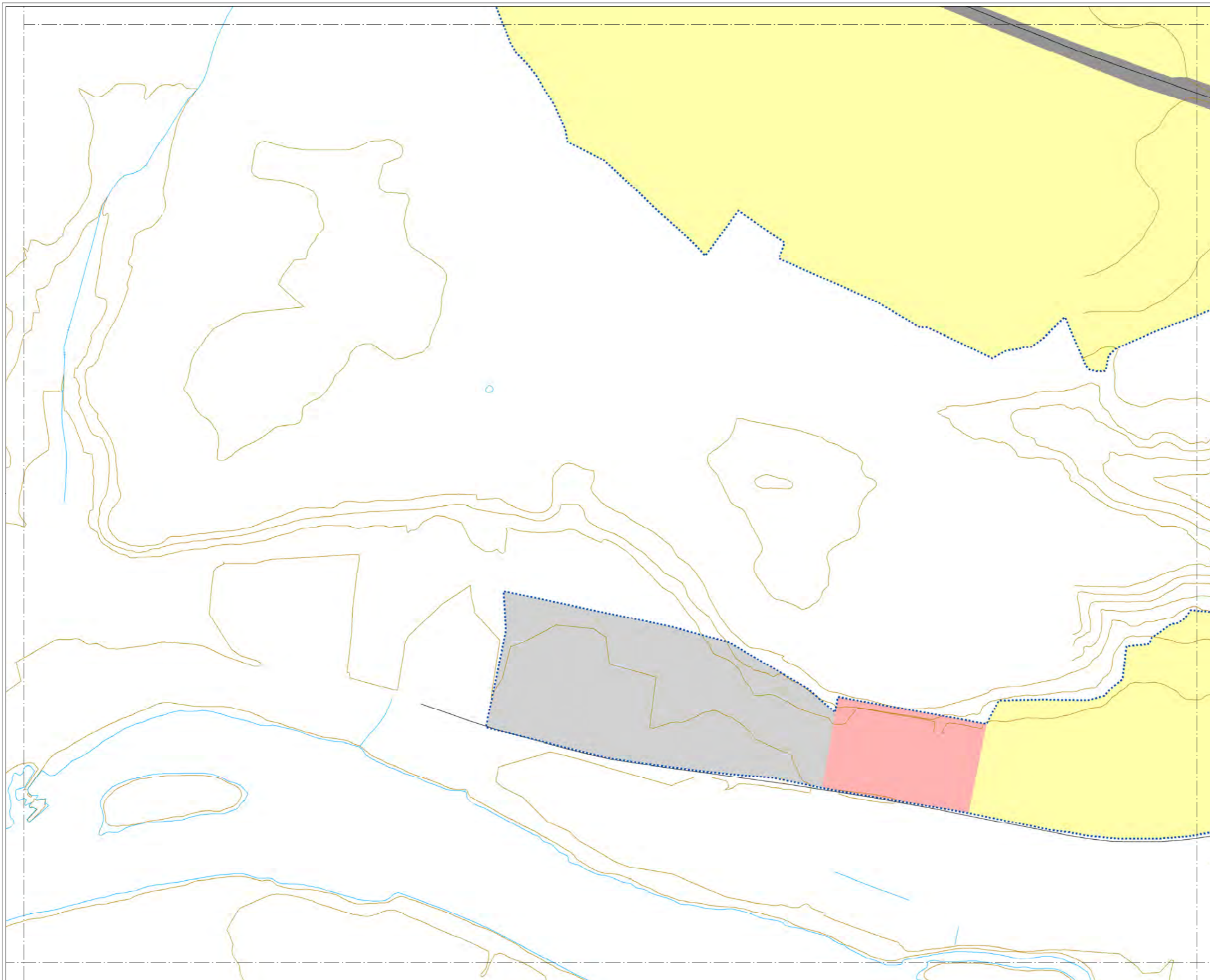
#### ÁREAS ACÚSTICAS

- Área de silencio (sanitario, docente, etc)  
Tipo 1 / Tipo e (\*)
- Área levemente ruidosa (residencial, hospedaje)  
Tipo 2 / Tipo a (\*)
- Área tolerablemente ruidosa (oficinas, comercial, deportivo)  
Tipo 3 / Tipo d (\*)
- Área tolerablemente ruidosa (recreativo, espectáculos)  
Tipo 3 / Tipo c (\*)
- Área ruidosa (industrial)  
Tipo 4 / Tipo b (\*)
- Área especialmente ruidosa (infraestructuras de transporte)  
Tipo 5 / Tipo f (\*)

(\*) Ley 5/2009, de 4 de junio, del Ruido de Castilla y León (Tipos 1 - 5)  
Real Decreto 1367/2007, de 19 de octubre (Tipos a - g)

#### ELEMENTOS CARTOGRÁFICOS

- Término municipal
- Área de estudio
- Curva de nivel
- Curso fluvial
- Carretera
- + Ferrocarril
- Zona verde
- Otros elementos



**MAPA ESTRATÉGICO  
DE RUIDO DE  
ZAMORA**

**LEYENDA**

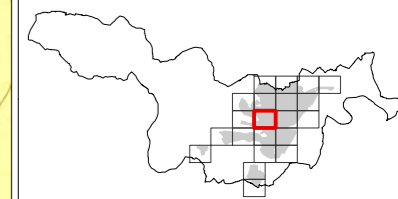
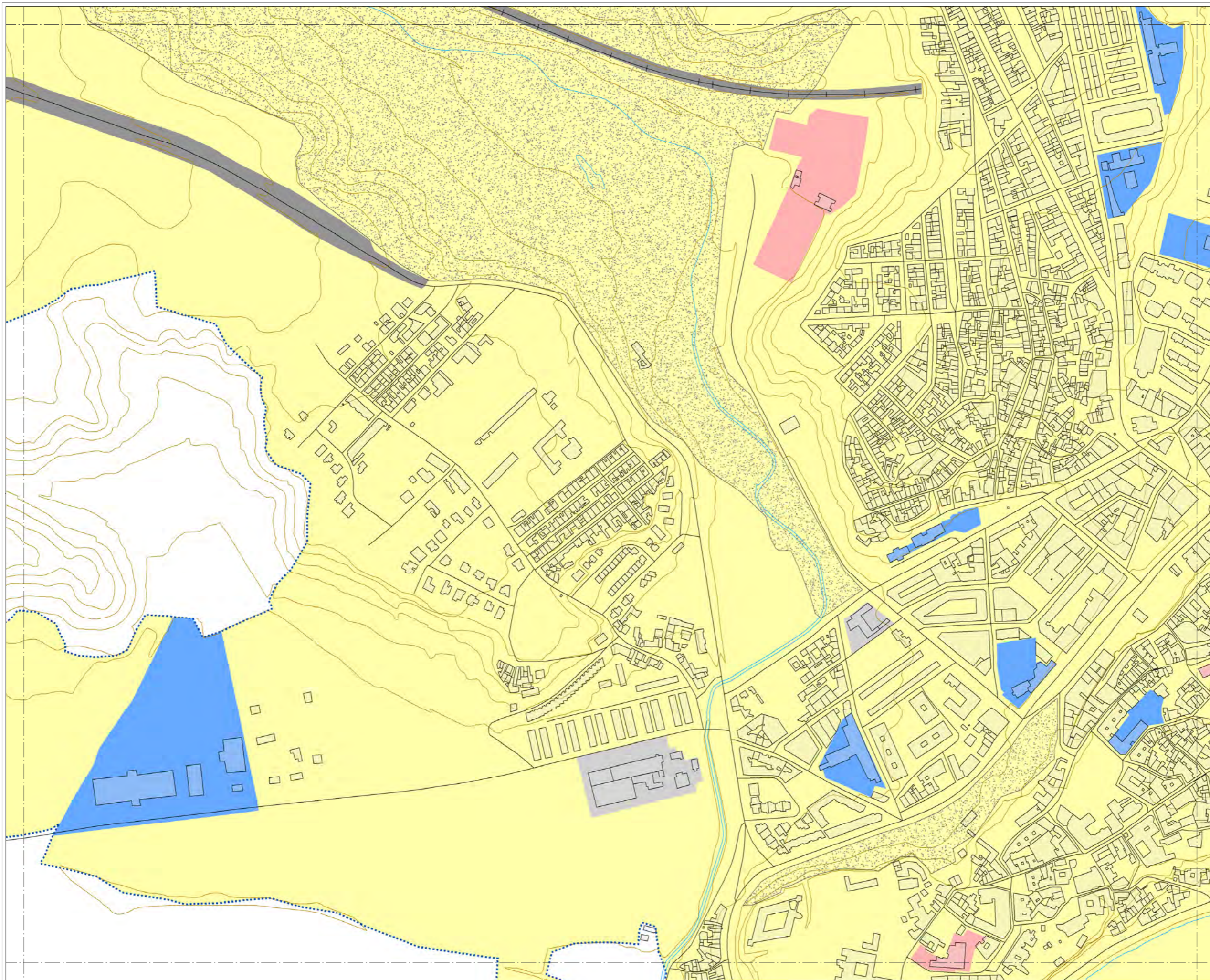
**ÁREAS ACÚSTICAS**

- Área de silencio  
(sanitario, docente, etc)  
Tipo 1 / Tipo e (\*)
- Área levemente ruidosa  
(residencial, hospedaje)  
Tipo 2 / Tipo a (\*)
- Área tolerablemente ruidosa  
(oficinas, comercial, deportivo)  
Tipo 3 / Tipo d (\*)
- Área tolerablemente ruidosa  
(recreativo, espectáculos)  
Tipo 3 / Tipo c (\*)
- Área ruidosa  
(industrial)  
Tipo 4 / Tipo b (\*)
- Área especialmente ruidosa  
(infraestructuras de transporte)  
Tipo 5 / Tipo f (\*)

(\*) Ley 5/2009, de 4 de junio, del Ruido de Castilla y León (Tipos 1 - 5)  
Real Decreto 1367/2007, de 19 de octubre (Tipos a - g)

**ELEMENTOS CARTOGRÁFICOS**

- Término municipal
- Área de estudio
- Curva de nivel
- Curso fluvial
- Carretera
- Ferrocarril
- Zona verde
- Otros elementos



## MAPA ESTRATÉGICO DE RUIDO DE ZAMORA

### LEYENDA

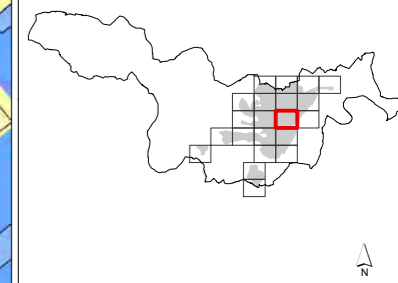
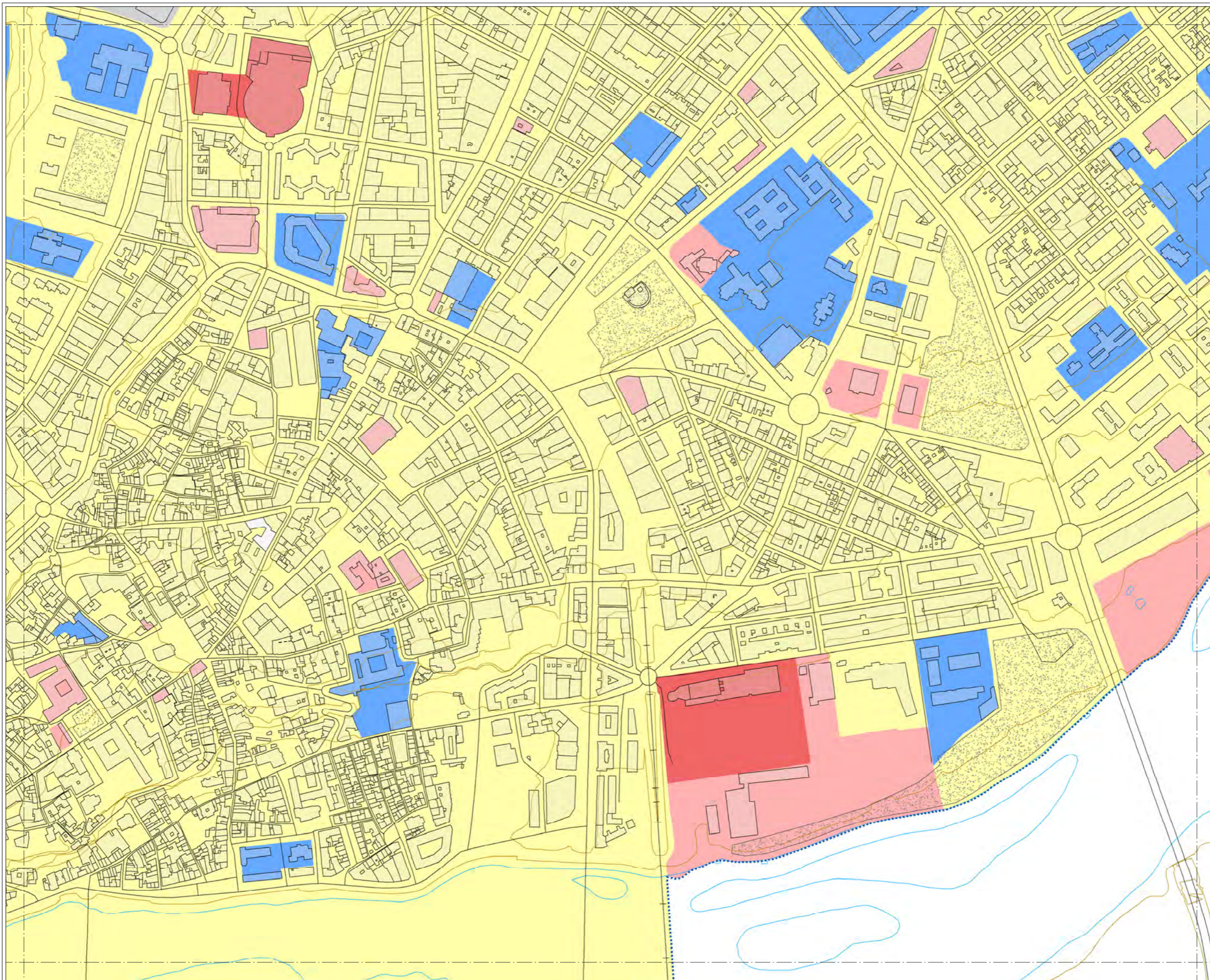
#### ÁREAS ACÚSTICAS

- Área de silencio (sanitario, docente, etc)  
Tipo 1 / Tipo e (\*)
- Área levemente ruidosa (residencial, hospedaje)  
Tipo 2 / Tipo a (\*)
- Área tolerablemente ruidosa (oficinas, comercial, deportivo)  
Tipo 3 / Tipo d (\*)
- Área tolerablemente ruidosa (recreativo, espectáculos)  
Tipo 3 / Tipo c (\*)
- Área ruidosa (industrial)  
Tipo 4 / Tipo b (\*)
- Área especialmente ruidosa (infraestructuras de transporte)  
Tipo 5 / Tipo f (\*)

(\*) Ley 5/2009, de 4 de junio, del Ruido de Castilla y León (Tipos 1 - 5)  
Real Decreto 1367/2007, de 19 de octubre (Tipos a - g)

#### ELEMENTOS CARTOGRÁFICOS

- Término municipal
- Área de estudio
- Curva de nivel
- Curso fluvial
- Carretera
- + Ferrocarril
- Zona verde
- Otros elementos



## MAPA ESTRATÉGICO DE RUIDO DE ZAMORA

### LEYENDA

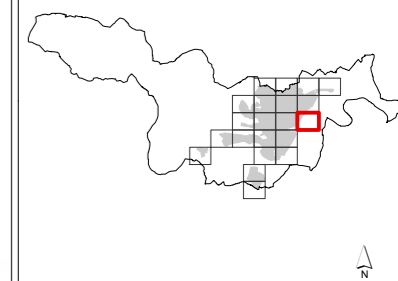
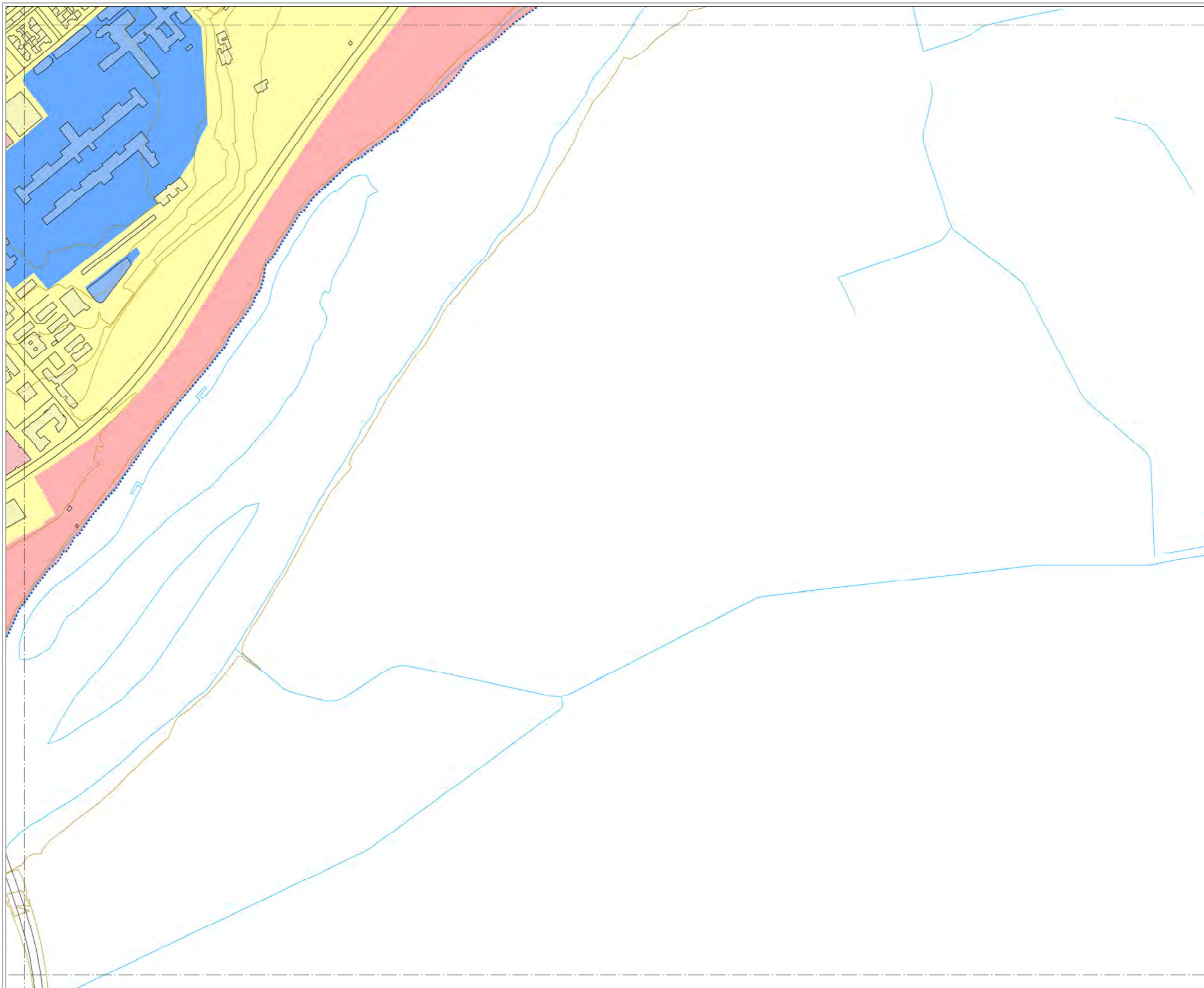
#### ÁREAS ACÚSTICAS

- Área de silencio (sanitario, docente, etc) Tipo 1 / Tipo e (\*)
- Área levemente ruidosa (residencial, hospedaje) Tipo 2 / Tipo a (\*)
- Área tolerablemente ruidosa (oficinas, comercial, deportivo) Tipo 3 / Tipo d (\*)
- Área tolerablemente ruidosa (recreativo, espectáculos) Tipo 3 / Tipo c (\*)
- Área ruidosa (industrial) Tipo 4 / Tipo b (\*)
- Área especialmente ruidosa (infraestructuras de transporte) Tipo 5 / Tipo f (\*)

(\*) Ley 5/2009, de 4 de junio, del Ruido de Castilla y León (Tipos 1 - 5)  
Real Decreto 1367/2007, de 19 de octubre (Tipos a - g)

#### ELEMENTOS CARTOGRÁFICOS

- Término municipal
- Área de estudio
- Curva de nivel
- Curso fluvial
- Carretera
- Ferrocarril
- Zona verde
- Otros elementos



### MAPA ESTRATÉGICO DE RUIDO DE ZAMORA

#### LEYENDA

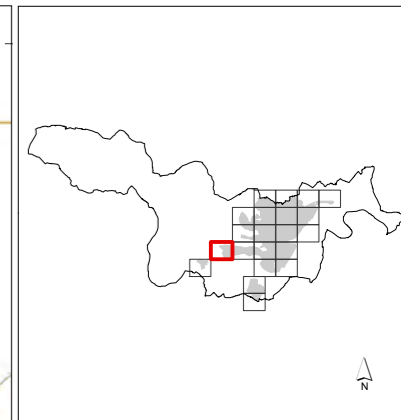
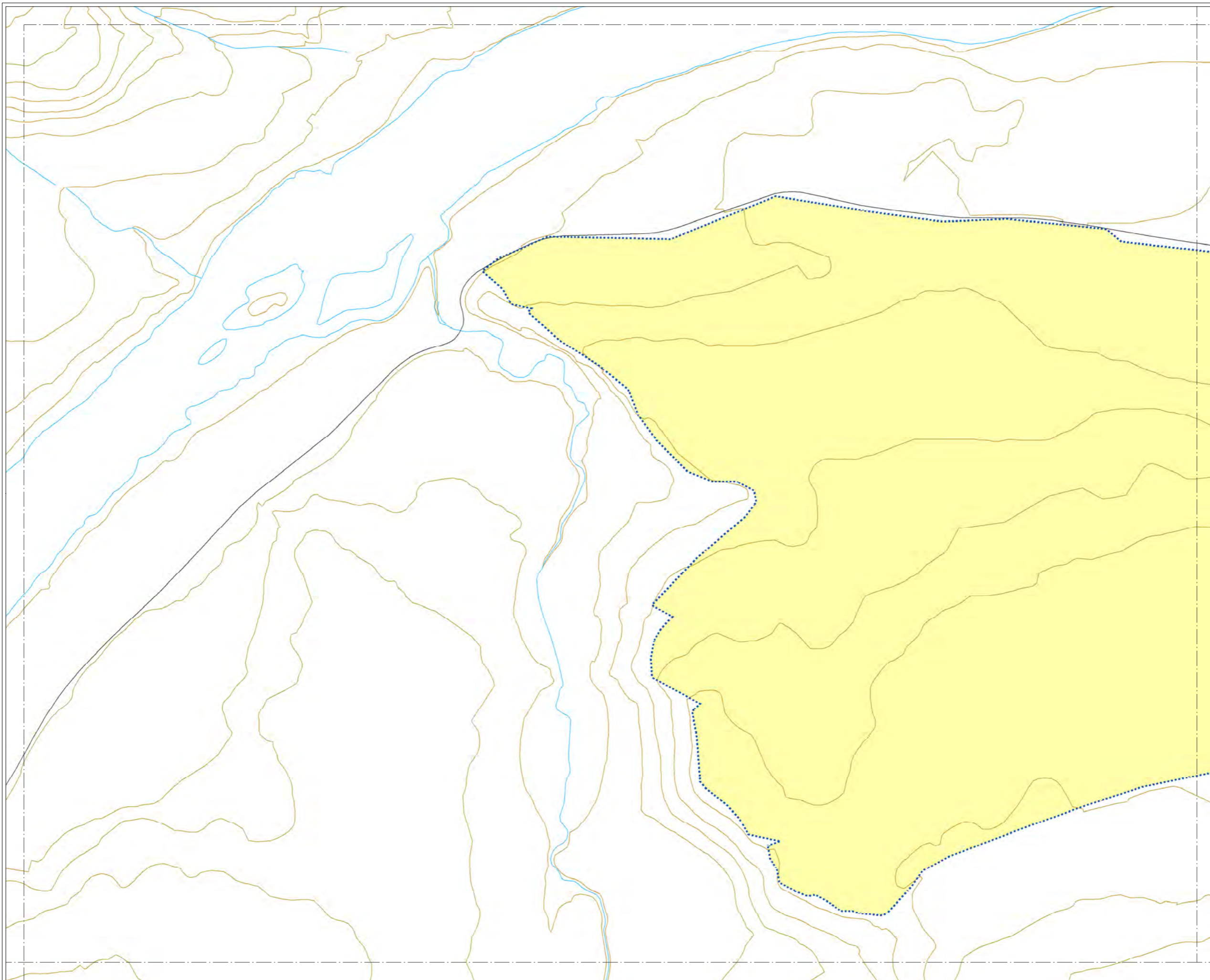
##### ÁREAS ACÚSTICAS

- Área de silencio (sanitario, docente, etc)  
Tipo 1 / Tipo e (\*)
- Área levemente ruidosa (residencial, hospedaje)  
Tipo 2 / Tipo a (\*)
- Área tolerablemente ruidosa (oficinas, comercial, deportivo)  
Tipo 3 / Tipo d (\*)
- Área tolerablemente ruidosa (recreativo, espectáculos)  
Tipo 3 / Tipo c (\*)
- Área ruidosa (industrial)  
Tipo 4 / Tipo b (\*)
- Área especialmente ruidosa (infraestructuras de transporte)  
Tipo 5 / Tipo f (\*)

(\*) Ley 5/2009, de 4 de junio, del Ruido de Castilla y León (Tipos 1 - 5)  
Real Decreto 1367/2007, de 19 de octubre (Tipos a - g)

##### ELEMENTOS CARTOGRÁFICOS

- Término municipal
- Área de estudio
- Curva de nivel
- Curso fluvial
- Carretera
- ++ Ferrocarril
- Zona verde
- Otros elementos



**MAPA ESTRATÉGICO  
DE RUIDO DE  
ZAMORA**

**LEYENDA**

**ÁREAS ACÚSTICAS**

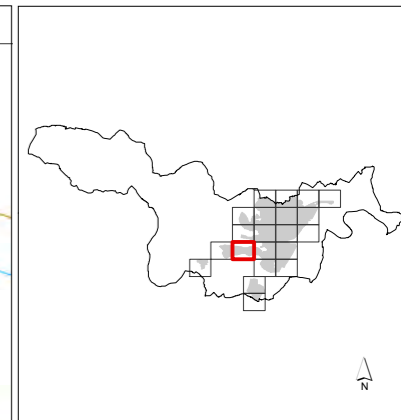
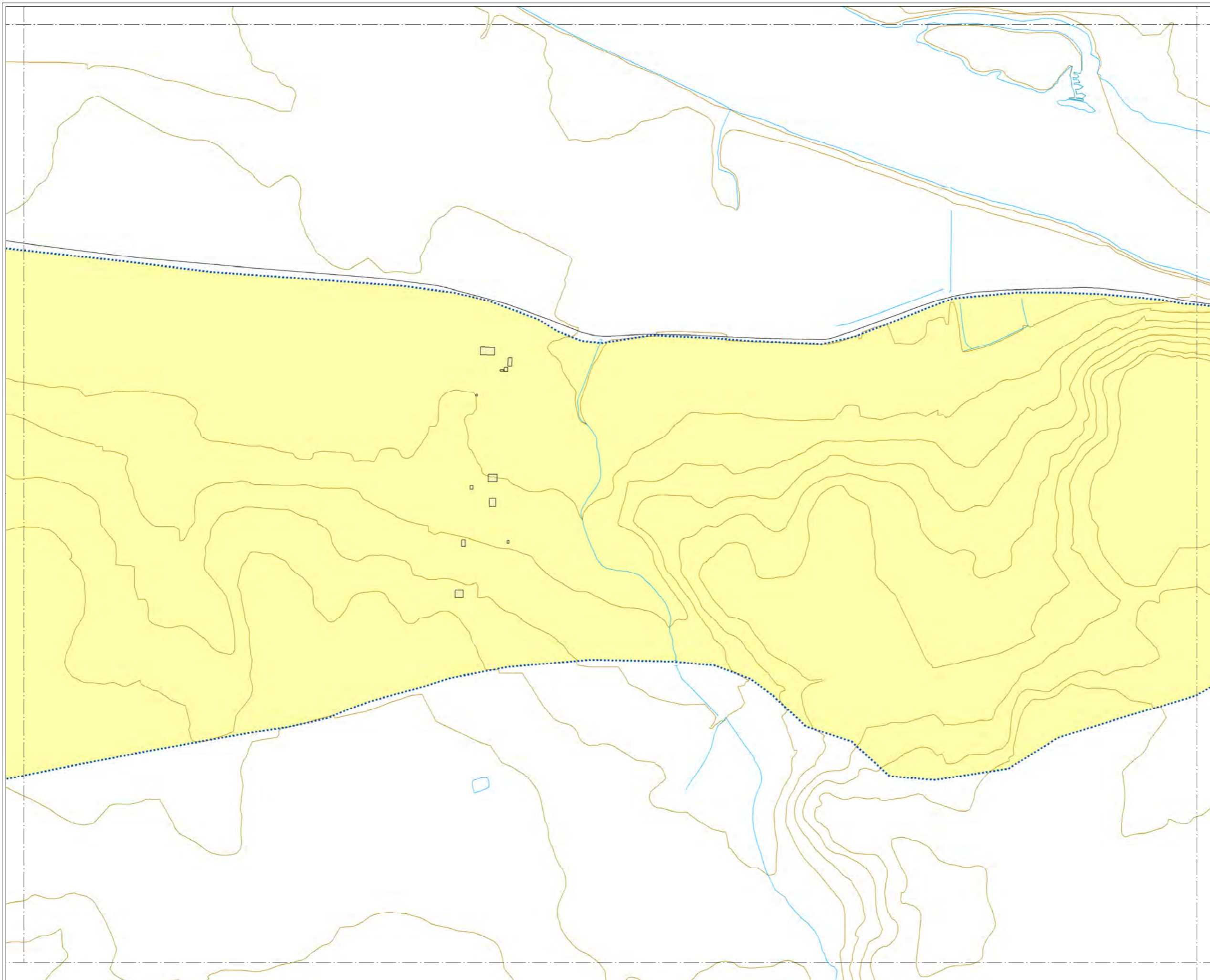
- Área de silencio  
(sanitario, docente, etc)  
Tipo 1 / Tipo e (\*)
- Área levemente ruidosa  
(residencial, hospedaje)  
Tipo 2 / Tipo a (\*)
- Área tolerablemente ruidosa  
(oficinas, comercial, deportivo)  
Tipo 3 / Tipo d (\*)
- Área tolerablemente ruidosa  
(recreativo, espectáculos)  
Tipo 3 / Tipo c (\*)
- Área ruidosa  
(industrial)  
Tipo 4 / Tipo b (\*)
- Área especialmente ruidosa  
(infraestructuras de transporte)  
Tipo 5 / Tipo f (\*)

(\*) Ley 5/2009, de 4 de junio, del Ruido de Castilla y León (Tipos 1 - 5)  
Real Decreto 1367/2007, de 19 de octubre (Tipos a - g)

**ELEMENTOS CARTOGRÁFICOS**

- Término municipal
- Área de estudio
- Curva de nivel
- Curso fluvial
- Carretera
- Ferrocarril
- Zona verde
- Otros elementos





**MAPA ESTRATÉGICO DE RUIDO DE ZAMORA**

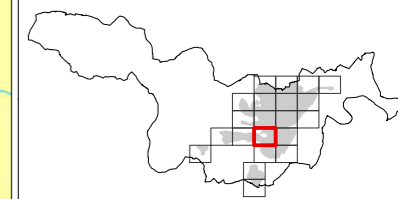
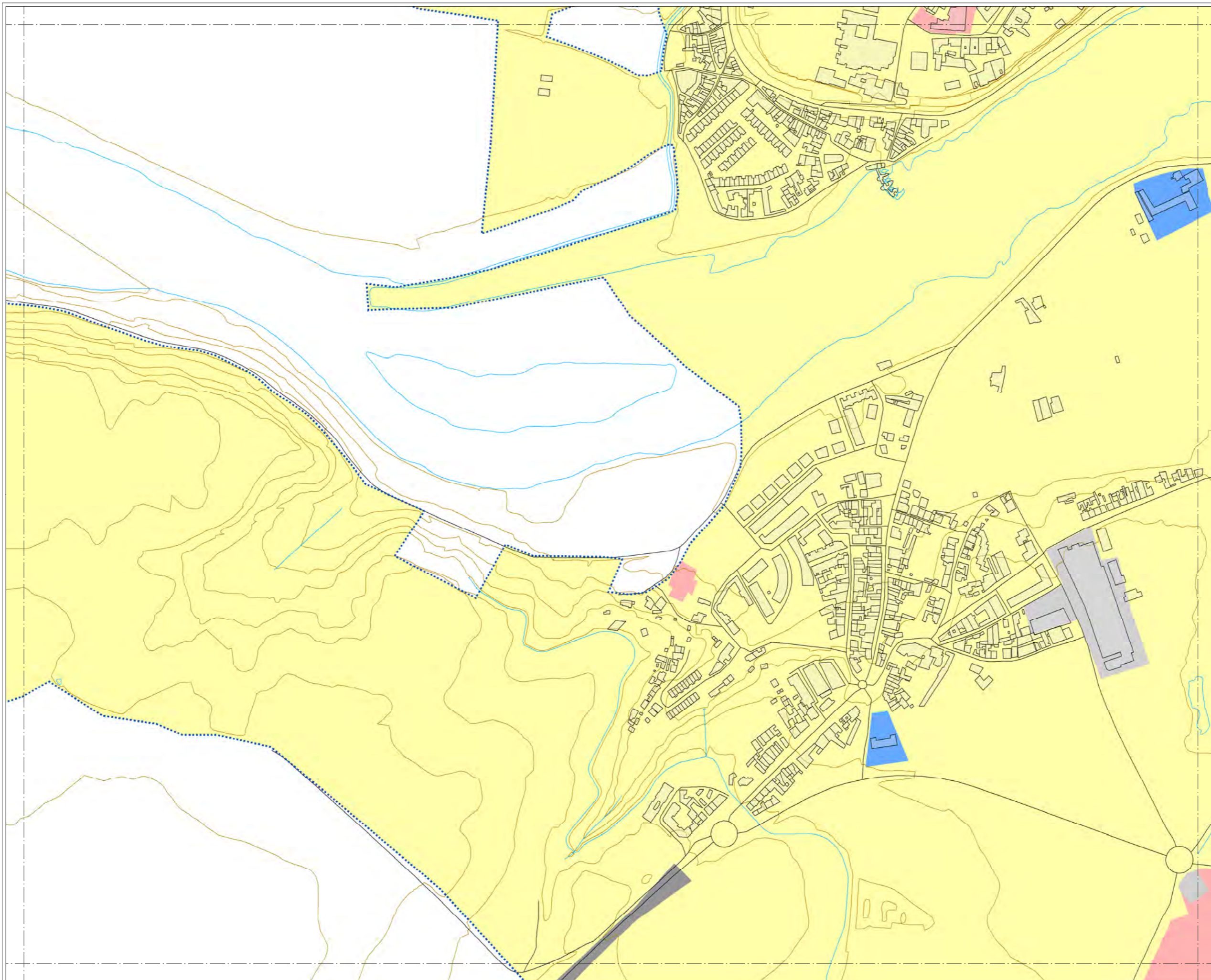
**LEYENDA**

- ÁREAS ACÚSTICAS**
- Área de silencio (sanitario, docente, etc) Tipo 1 / Tipo e (\*)
  - Área levemente ruidosa (residencial, hospedaje) Tipo 2 / Tipo a (\*)
  - Área tolerablemente ruidosa (oficinas, comercial, deportivo) Tipo 3 / Tipo d (\*)
  - Área tolerablemente ruidosa (recreativo, espectáculos) Tipo 3 / Tipo c (\*)
  - Área ruidosa (industrial) Tipo 4 / Tipo b (\*)
  - Área especialmente ruidosa (infraestructuras de transporte) Tipo 5 / Tipo f (\*)

(\*) Ley 5/2009, de 4 de junio, del Ruido de Castilla y León (Tipos 1 - 5)  
 Real Decreto 1367/2007, de 19 de octubre (Tipos a - g)

**ELEMENTOS CARTOGRÁFICOS**

- Término municipal
- Área de estudio
- Curva de nivel
- Curso fluvial
- Carretera
- + Ferrocarril
- Zona verde
- Otros elementos



**MAPA ESTRATÉGICO DE RUIDO DE ZAMORA**

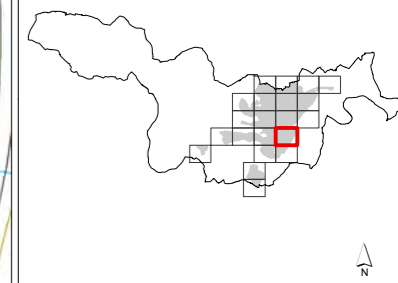
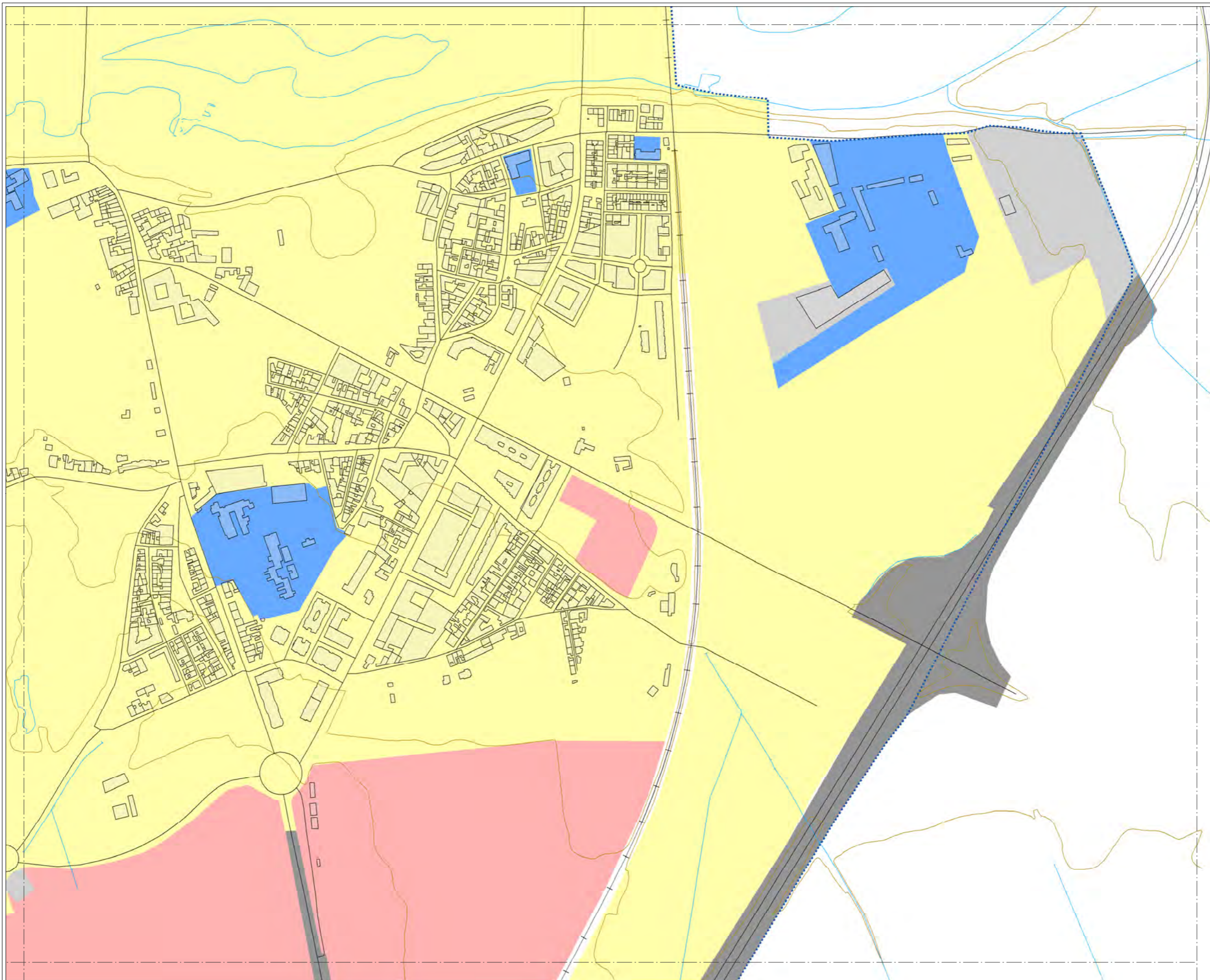
**LEYENDA**

- ÁREAS ACÚSTICAS**
- Área de silencio (sanitario, docente, etc) Tipo 1 / Tipo e (\*)
  - Área levemente ruidosa (residencial, hospedaje) Tipo 2 / Tipo a (\*)
  - Área tolerablemente ruidosa (oficinas, comercial, deportivo) Tipo 3 / Tipo d (\*)
  - Área tolerablemente ruidosa (recreativo, espectáculos) Tipo 3 / Tipo c (\*)
  - Área ruidosa (industrial) Tipo 4 / Tipo b (\*)
  - Área especialmente ruidosa (infraestructuras de transporte) Tipo 5 / Tipo f (\*)

(\*) Ley 5/2009, de 4 de junio, del Ruido de Castilla y León (Tipos 1 - 5)  
Real Decreto 1367/2007, de 19 de octubre (Tipos a - g)

**ELEMENTOS CARTOGRÁFICOS**

- Término municipal
- Área de estudio
- Curva de nivel
- Curso fluvial
- Carretera
- +— Ferrocarril
- Zona verde
- Otros elementos



## MAPA ESTRATÉGICO DE RUIDO DE ZAMORA

### LEYENDA

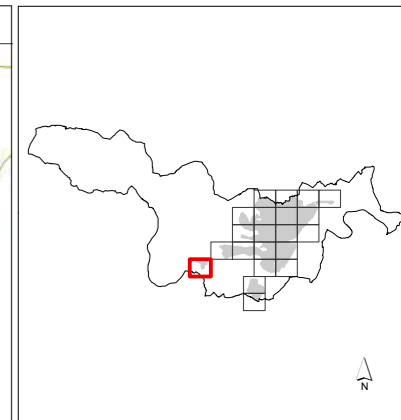
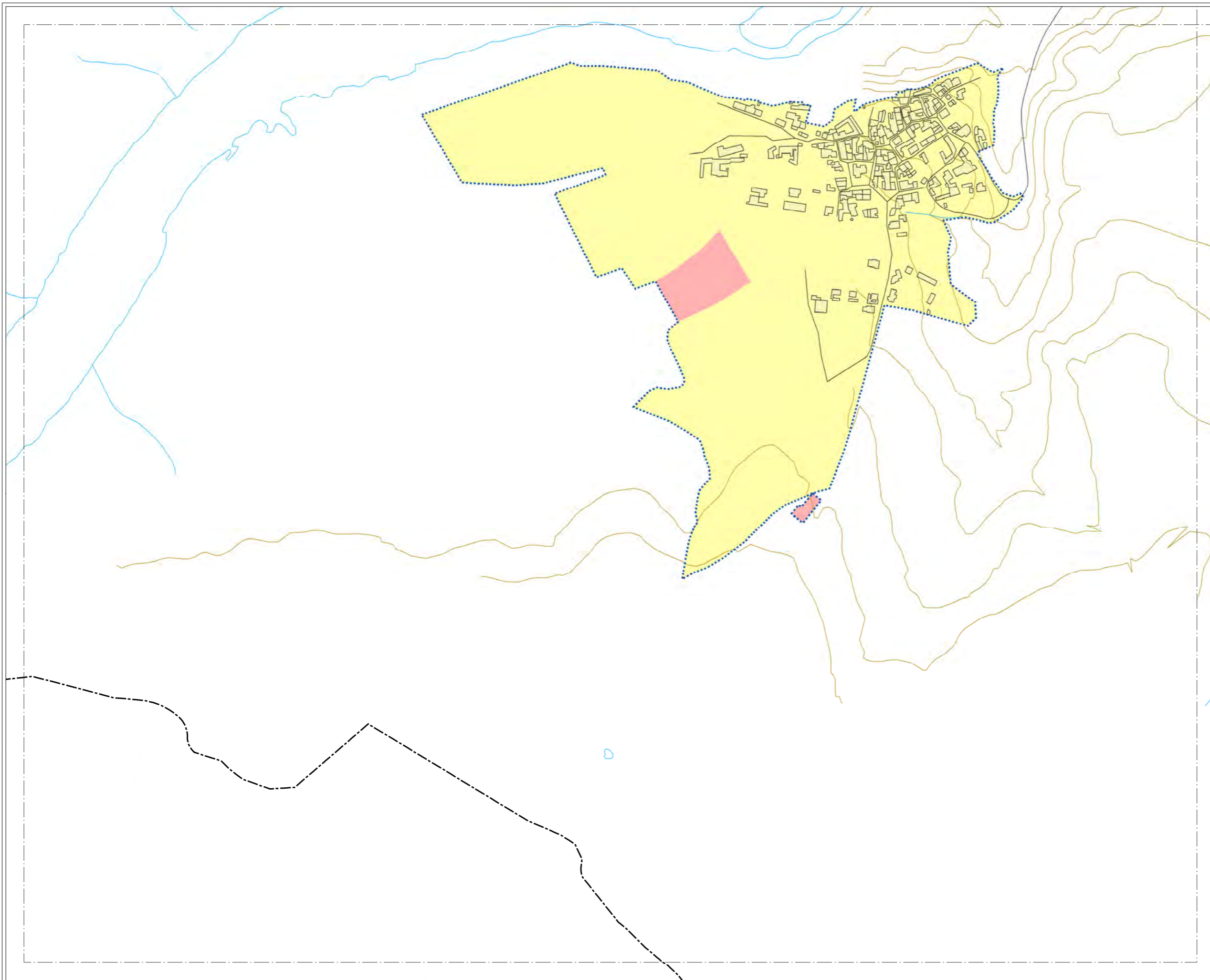
#### ÁREAS ACÚSTICAS

- Área de silencio (sanitario, docente, etc) Tipo 1 / Tipo e (\*)
- Área levemente ruidosa (residencial, hospedaje) Tipo 2 / Tipo a (\*)
- Área tolerablemente ruidosa (oficinas, comercial, deportivo) Tipo 3 / Tipo d (\*)
- Área tolerablemente ruidosa (recreativo, espectáculos) Tipo 3 / Tipo c (\*)
- Área ruidosa (industrial) Tipo 4 / Tipo b (\*)
- Área especialmente ruidosa (infraestructuras de transporte) Tipo 5 / Tipo f (\*)

(\*) Ley 5/2009, de 4 de junio, del Ruido de Castilla y León (Tipos 1 - 5)  
Real Decreto 1367/2007, de 19 de octubre (Tipos a - g)

#### ELEMENTOS CARTOGRÁFICOS

- Término municipal
- Área de estudio
- Curva de nivel
- Curso fluvial
- Carretera
- + Ferrocarril
- Zona verde
- Otros elementos



## MAPA ESTRATÉGICO DE RUIDO DE ZAMORA

### LEYENDA

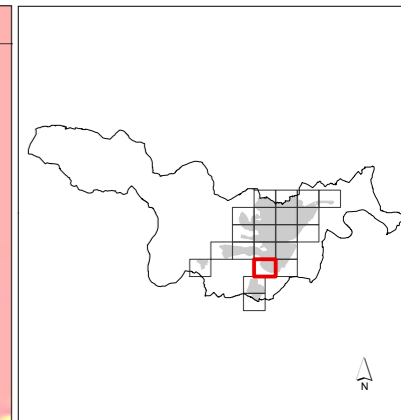
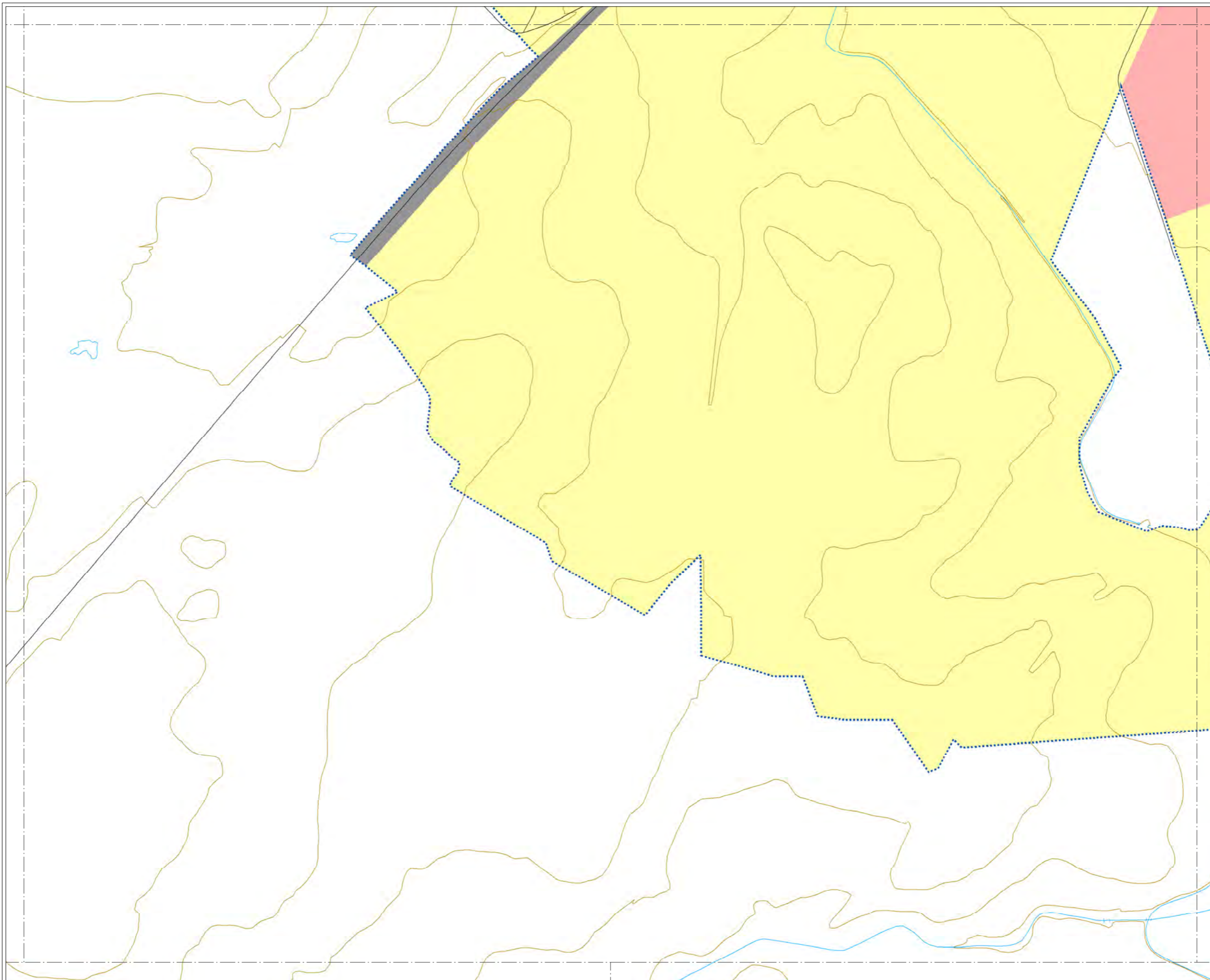
#### ÁREAS ACÚSTICAS

- Área de silencio (sanitario, docente, etc)  
Tipo 1 / Tipo e (\*)
- Área levemente ruidosa (residencial, hospedaje)  
Tipo 2 / Tipo a (\*)
- Área tolerablemente ruidosa (oficinas, comercial, deportivo)  
Tipo 3 / Tipo d (\*)
- Área tolerablemente ruidosa (recreativo, espectáculos)  
Tipo 3 / Tipo c (\*)
- Área ruidosa (industrial)  
Tipo 4 / Tipo b (\*)
- Área especialmente ruidosa (infraestructuras de transporte)  
Tipo 5 / Tipo f (\*)

(\*) Ley 5/2009, de 4 de junio, del Ruido de Castilla y León (Tipos 1 - 5)  
Real Decreto 1367/2007, de 19 de octubre (Tipos a - g)

#### ELEMENTOS CARTOGRÁFICOS

- Término municipal
- Área de estudio
- Curva de nivel
- Curso fluvial
- Carretera
- ++ Ferrocarril
- Zona verde
- Otros elementos



**MAPA ESTRATÉGICO  
DE RUIDO DE  
ZAMORA**

**LEYENDA**

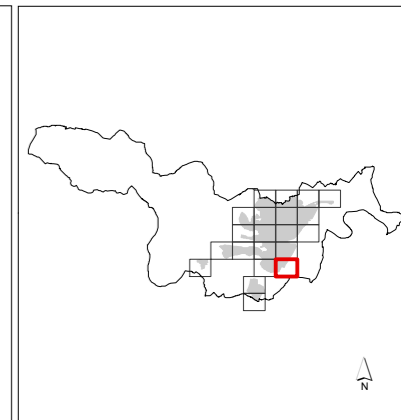
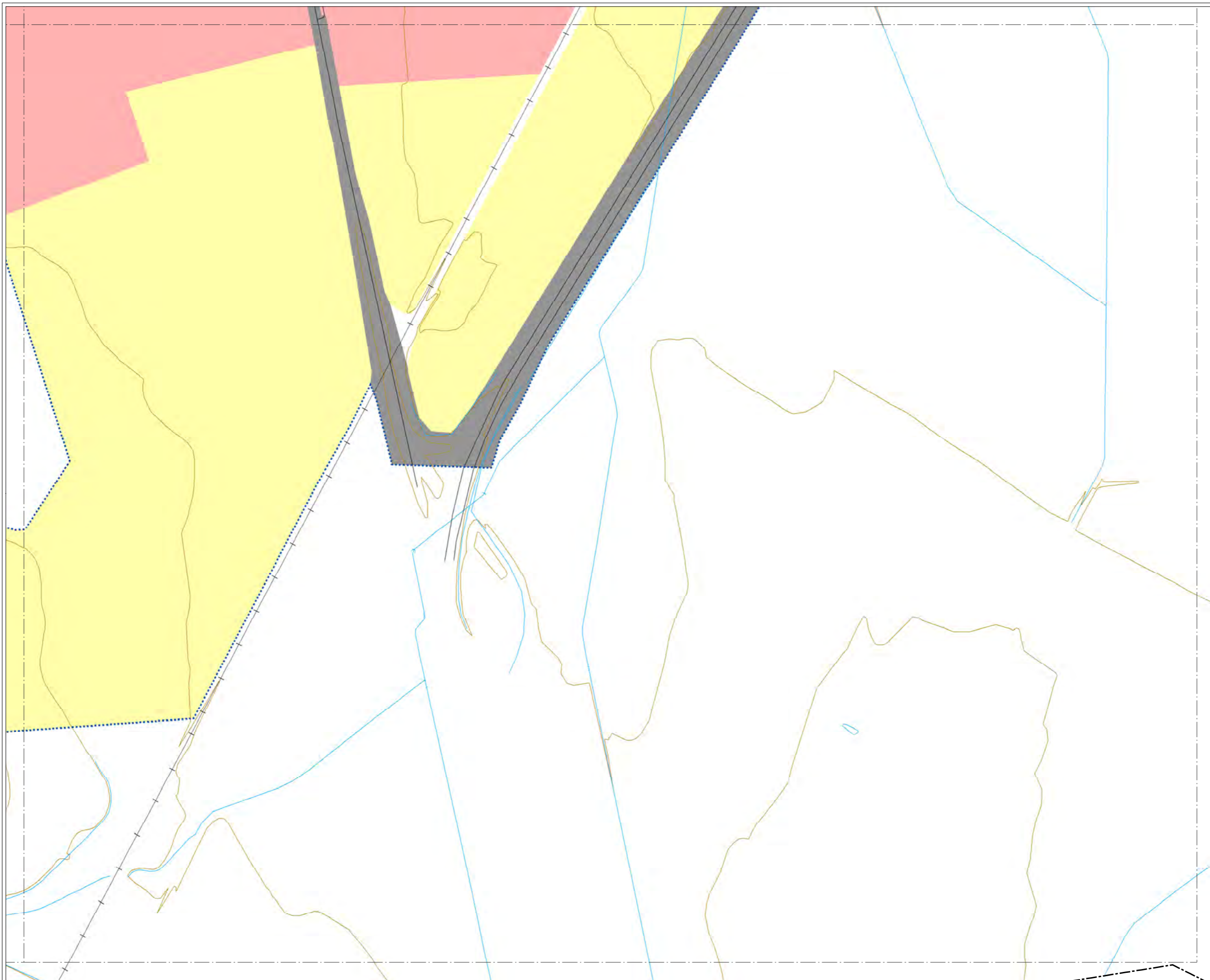
**ÁREAS ACÚSTICAS**

- Área de silencio  
(sanitario, docente, etc)  
Tipo 1 / Tipo e (\*)
- Área levemente ruidosa  
(residencial, hospedaje)  
Tipo 2 / Tipo a (\*)
- Área tolerablemente ruidosa  
(oficinas, comercial, deportivo)  
Tipo 3 / Tipo d (\*)
- Área tolerablemente ruidosa  
(recreativo, espectáculos)  
Tipo 3 / Tipo c (\*)
- Área ruidosa  
(industrial)  
Tipo 4 / Tipo b (\*)
- Área especialmente ruidosa  
(infraestructuras de transporte)  
Tipo 5 / Tipo f (\*)

(\*) Ley 5/2009, de 4 de junio, del Ruido de Castilla y León (Tipos 1 - 5)  
Real Decreto 1367/2007, de 19 de octubre (Tipos a - g)

**ELEMENTOS CARTOGRÁFICOS**

- Término municipal
- Área de estudio
- Curva de nivel
- Curso fluvial
- Carretera
- + Ferrocarril
- Zona verde
- Otros elementos



**MAPA ESTRATÉGICO  
DE RUIDO DE  
ZAMORA**

**LEYENDA**

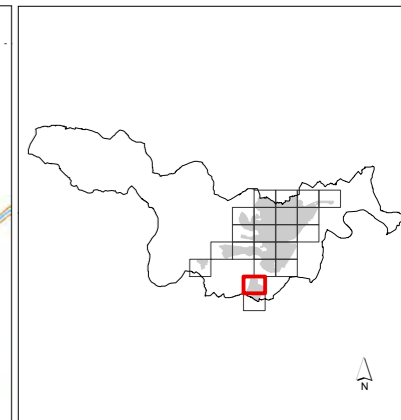
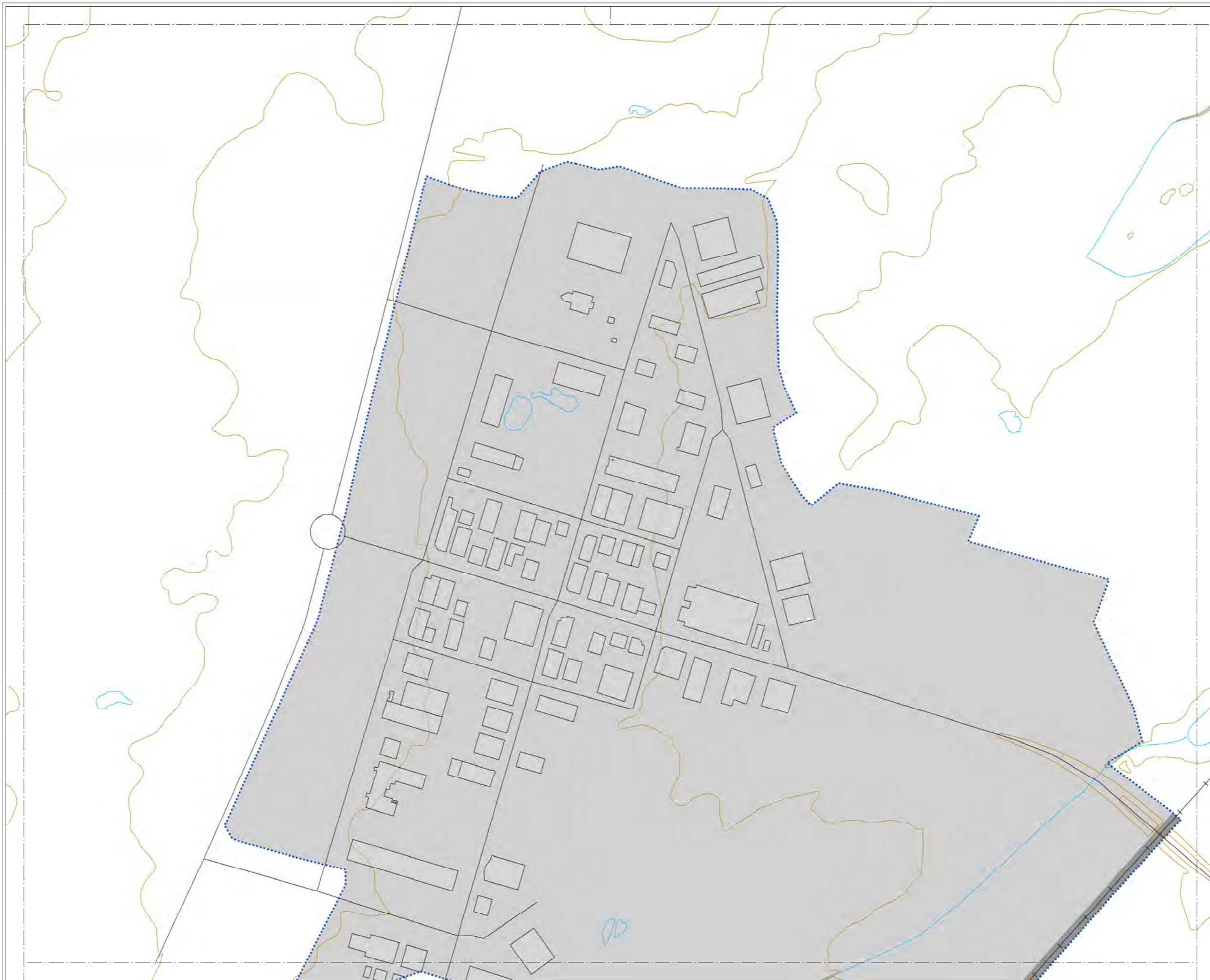
**ÁREAS ACÚSTICAS**

- Área de silencio  
(sanitario, docente, etc)  
Tipo 1 / Tipo e (\*)
- Área levemente ruidosa  
(residencial, hospedaje)  
Tipo 2 / Tipo a (\*)
- Área tolerablemente ruidosa  
(oficinas, comercial, deportivo)  
Tipo 3 / Tipo d (\*)
- Área tolerablemente ruidosa  
(recreativo, espectáculos)  
Tipo 3 / Tipo c (\*)
- Área ruidosa  
(industrial)  
Tipo 4 / Tipo b (\*)
- Área especialmente ruidosa  
(infraestructuras de transporte)  
Tipo 5 / Tipo f (\*)

(\*) Ley 5/2009, de 4 de junio, del Ruido de Castilla y León (Tipos 1 - 5)  
Real Decreto 1367/2007, de 19 de octubre (Tipos a - g)

**ELEMENTOS CARTOGRÁFICOS**

- Término municipal
- Área de estudio
- Curva de nivel
- Curso fluvial
- Carretera
- Ferrocarril
- Zona verde
- Otros elementos



**MAPA ESTRATÉGICO  
DE RUIDO DE  
ZAMORA**

**LEYENDA**

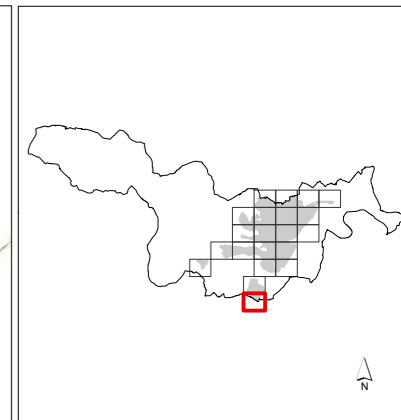
**ÁREAS ACÚSTICAS**

- Área de silencio  
(sanitario, docente, etc)  
Tipo 1 / Tipo e (\*)
- Área levemente ruidosa  
(residencial, hospedaje)  
Tipo 2 / Tipo a (\*)
- Área tolerablemente ruidosa  
(oficinas, comercial, deportivo)  
Tipo 3 / Tipo d (\*)
- Área tolerablemente ruidosa  
(recreativo, espectáculos)  
Tipo 3 / Tipo c (\*)
- Área ruidosa  
(industrial)  
Tipo 4 / Tipo b (\*)
- Área especialmente ruidosa  
(infraestructuras de transporte)  
Tipo 5 / Tipo f (\*)

(\*) Ley 5/2009, de 4 de junio, del Ruido de Castilla y León (Tipos 1 - 5)  
Real Decreto 1367/2007, de 19 de octubre (Tipos a - g)

**ELEMENTOS CARTOGRÁFICOS**

- Término municipal
- Área de estudio
- Curva de nivel
- Curso fluvial
- Carretera
- ++ Ferrocarril
- Zona verde
- Otros elementos



### MAPA ESTRATÉGICO DE RUIDO DE ZAMORA

#### LEYENDA

##### ÁREAS ACÚSTICAS

- Área de silencio (sanitario, docente, etc)  
Tipo 1 / Tipo e (\*)
- Área levemente ruidosa (residencial, hospedaje)  
Tipo 2 / Tipo a (\*)
- Área tolerablemente ruidosa (oficinas, comercial, deportivo)  
Tipo 3 / Tipo d (\*)
- Área tolerablemente ruidosa (recreativo, espectáculos)  
Tipo 3 / Tipo c (\*)
- Área ruidosa (industrial)  
Tipo 4 / Tipo b (\*)
- Área especialmente ruidosa (infraestructuras de transporte)  
Tipo 5 / Tipo f (\*)

(\*) Ley 5/2009, de 4 de junio, del Ruido de Castilla y León (Tipos 1 - 5)  
Real Decreto 1367/2007, de 19 de octubre (Tipos a - g)

##### ELEMENTOS CARTOGRÁFICOS

- Término municipal
- Área de estudio
- Curva de nivel
- Curso fluvial
- Carretera
- ++ Ferrocarril
- Zona verde
- Otros elementos